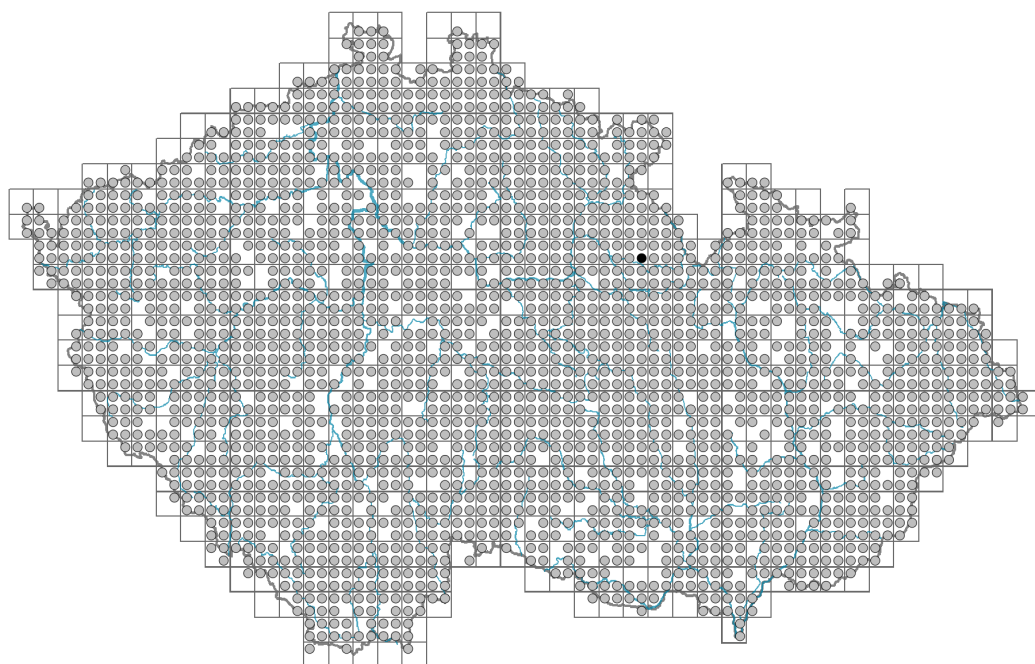


# Agrostis stolonifera

## Rozšíření



© Zdenka Prešlerová

### Informace k mapě

● revidovaný údaj

○ nerevidovaný údaj

V mapě se nezobrazují záznamy bez uvedených souřadnic a záznamy označené jako chybné nebo pochybné.

## Habitus a typ růstu

Výška [m]: **0,1-1,2**

Růstová forma: **klonální bylina**

Životní forma: **hemikryptofyt**

Životní strategie: **CSR - kompetitor/stres tolerátor/ruderál**

Životní strategie (Pierceho metoda podle vlastností listů): **SR/CSR**

Životní strategie (Pierceho metoda, C-skóre): **12.6 %**

Životní strategie (Pierceho metoda, S-skóre): **41.5 %**

Životní strategie (Pierceho metoda, R-skóre): **45.9 %**

## List

Přítomnost a přeměna listu: **listy přítomny, nejsou přeměněné**

Uspořádání listů na stonku (fylotaxe): **střídavé**

Tvar listu: **jednoduchý - celistvý**

Palisty: **chybějí**

Řapík: **chybí**

Vytrvalost listů: **stálezelený**

Anatomie listů: **mezomorfní, helomorfní**

## Květ

Doba kvetení [měsíc]: **červen-srpen**



© Dana Michalčová



© Zdenka Prešlerová

Fáze kvetení: **7 Ligustrum vulgare-Stachys sylvatica (konec časného léta)**

Barva květu: **zelená**

Květní obaly: **redukované**

Srůst koruny/okvětí: **redukované**

Typ květenství: **lata klásků**

Diklinie: **synecický**

Způsob generativního rozmnožování: **alogamie autoinkompatibilita, fakultativní alogamie**

Způsob opylení: **anemofilie**

Spektrum opylovačů: **pestrěnky, mouchy s. l., ostatní dvoukřídlí (ostatní blanokřídlí, masařky s. l., motýli, brouci)**

## Plod, semeno a šíření

Typ plodu: **suchý plod - obilka**

Způsob rozmnožování: **semeny/sporami a vegetativně**

Jednotka šíření (diaspora): **plod, plodenství nebo jeho část, fragment stonku**

Strategie šíření: **Allium (převážně autochorie)**

Myrmekochorie: **nemyrmekochorní (b)**

## Podzemní orgány a klonalita

Stonková metamorfóza: **výběžek**

Zásobní orgán: **výběžek**

Typ orgánu klonálního růstu: **nadzemní kořenící stonk**

Volně šířitelné klonální potomstvo: **chybí**

Délka života prýtu (cyklicita): **prýt převážně dicyklický nebo polycyklický**

Typ větvení orgánu klonálního růstu stonkového původu: **sympodiální**

Hlavní kořen: **chybí**

Vytrvalost orgánu klonálního růstu [rok]: **1,8**

Počet klonálních potomků: **5**

Vzdálenost klonálního šíření [m]: **0,13**

Klonální index: **5**

Banka pupenů

Počet pupenů na prýt na povrchu půdy bez pupenů na kořenech: **5**

Počet pupenů na prýt v hloubce 0-10 cm bez pupenů na kořenech: **1**

Počet pupenů na prýt v hloubce více než 10 cm bez pupenů na kořenech: **0**

Velikost podzemní banky pupenů bez pupenů na kořenech: **6**

Hloubka podzemní banky pupenů bez pupenů na kořenech [cm]: **2**

Počet pupenů na prýt na povrchu půdy včetně pupenů na kořenech: **5**

Počet pupenů na prýt v hloubce 0-10 cm včetně pupenů na kořenech: **1**

Počet pupenů na prýt v hloubce více než 10 cm včetně pupenů na kořenech: **0**



Velikost podzemní banky pupenů včetně pupenů na kořenech: **6**

Hloubka podzemní banky pupenů včetně pupenů na kořenech [cm]: **2**

## Způsob výživy

Parazitismus a mykoheterotrofie: **autotrofní**

Masožravost: **rostlina není masožravá**



Symbiotická fixace dusíku: **bez symbiontů fixujících dusík**

## Původ taxonu

Původnost v ČR: **původní**



## Ekologické indikační hodnoty

Ellenbergovské indikační hodnoty

Indikační hodnota pro světlo: **7 - rostlina částečně světlých míst, většinou rostoucí na plném světle, ale také ve stínu do 30 % rozptýleného záření dopadajícího na volnou plochu**

Indikační hodnota pro teplotu: **5x - indikátor mírného tepla, vyskytující se od nížin do horského stupně, hlavně v submontánně-temperátních oblastech (generalista)**

Indikační hodnota pro vlhkost: **7 - indikátor vlhka, vázaný na vodou dobře zásobené, ale ne mokré půdy**

Indikační hodnota pro reakci: **6x - přechod mezi hodnotami 5 a 7 (generalista)**

Indikační hodnota pro živiny: **5 - výskyt na mírně živinami bohatých místech, méně často na chudších nebo bohatších místech**

Indikační hodnota pro salinitu: **1 - tolerantní k solím, většinou na nepatrně slaných nebo neslaných půdách, ale výjimečně na mírně slaných půdách**

Indikační hodnoty pro disturbanci

Indikační hodnota pro frekvenci disturbance celého porostu: **-0,76**

Indikační hodnota pro frekvenci disturbance bylinného patra: **-0,43**

Indikační hodnota pro intenzitu disturbance celého porostu: **0,43**

Indikační hodnota pro intenzitu disturbance bylinného patra: **0,45**

Indikační hodnota pro disturbanci celého porostu (strukturní index): **0,54**

Indikační hodnota pro disturbanci bylinného patra (strukturní index): **0,63**

## Stanoviště a sociologie

Výskyt v biotopech

1 Vegetace skal, sutí a zdí

1A Vápnité skály: **1 - vzácný výskyt**

1B Silikátové skály a droliny: **1 - vzácný výskyt**

1C Zdi: **1 - vzácný výskyt**

2 Vegetace alpínských a subalpínských trávníků

2B Subalpínská vysokobylinná vegetace: **1 - vzácný výskyt**

3 Vodní vegetace

3C Makrofytní vegetace oligotrofních jezírek a tůní: **2 - optimum**

4 Mokřadní a pobřežní bylinná vegetace

4A Rákosiny eutrofních stojatých vod: **1 - vzácný výskyt**

4B Slanomilné rákosiny a ostricové porosty: **2 - optimum**

4C Eutrofní vegetace bahnitých substrátů: **1 - vzácný výskyt**

4D Říční rákosiny: **1 - vzácný výskyt**

4E Pobřežní vegetace toků: **1 - vzácný výskyt**

4G Vegetace vysokých ostríc: **1 - vzácný výskyt**

4H Vegetace nízkých jednoletých vlhkomilných bylin: **1 - vzácný výskyt**

- 4I Vegetace nitrofilních jednoletých vlhkomilných bylin: **2 - optimum**
- 4J Štěrkové říční náplavy: **2 - optimum**
- 4K Devěsilové lemy horských potoků: **1 - vzácný výskyt**
- 4L Nitrofilní bylinné lemy nížinných řek: **1 - vzácný výskyt**
- 5 Vegetace pramenišť a rašelinišť
- 5A Pěnovcová prameniště: **1 - vzácný výskyt**
- 5B Nížinná až horská prameniště bez tvorby pěnovců: **1 - vzácný výskyt**
- 5C Subalpínská prameniště: **1 - vzácný výskyt**
- 5D Vápnitá slatiniště: **1 - vzácný výskyt**
- 5E Kyselá mechová slatiniště a rašelinné louky: **1 - vzácný výskyt**
- 5F Přechodová rašeliniště: **1 - vzácný výskyt**
- 5G Vrchoviště: **1 - vzácný výskyt**
- 5H Vlhké rašelinné půdy a vrchovištní šlenky: **1 - vzácný výskyt**
- 6 Louky a mezofilní pastviny
- 6A Mezofilní ovsíkové louky: **1 - vzácný výskyt**
- 6B Horské mezické louky: **1 - vzácný výskyt**
- 6C Pastviny a parkové trávníky: **1 - vzácný výskyt**
- 6D Aluviální louky nížinných řek: **2 - optimum**
- 6E Vlhké pcháčové louky: **2 - optimum**
- 6F Střídavě vlhké bezkolencové louky: **1 - vzácný výskyt**
- 6G Vegetace vlhkých narušovaných půd: **4 - konstantní dominanta**
- 7 Acidofilní trávníky
- 7A Subalpínské a horské acidofilní trávníky: **1 - vzácný výskyt**
- 7B Submontánní smilkové trávníky: **1 - vzácný výskyt**
- 8 Suché trávníky
- 8D Širokolisté suché trávníky: **1 - vzácný výskyt**
- 8F Teplomilná vegetace lesních lemů: **1 - vzácný výskyt**
- 9 Trávníky písčin a vegetace skalních výchozů
- 9B Otevřené trávníky kyselých písčin: **1 - vzácný výskyt**
- 9C Kostřavové trávníky kyselých písčin: **1 - vzácný výskyt**
- 10 Vegetace slanisk
- 10G Kontinentální vegetace jednoletých halofilních trav: **1 - vzácný výskyt**
- 10I Vnitrozemské slané louky: **4 - konstantní dominanta**
- 10J Slané stepi: **1 - vzácný výskyt**
- 11 Vřesoviště a křoviny
- 11D Kosodřevina: **1 - vzácný výskyt**
- 11H Subalpínské listnaté křoviny: **1 - vzácný výskyt**
- 11I Mokřadní vrbiny: **1 - vzácný výskyt**
- 11J Vrbové křoviny hlinitých a písčitých náplavů: **1 - vzácný výskyt**
- 11L Vysoké mezofilní a xerofilní křoviny: **1 - vzácný výskyt**
- 11R Křoviny a pionýrské lesíky lesních pasek: **1 - vzácný výskyt**
- 12 Lesy
- 12A Mokřadní olšiny: **1 - vzácný výskyt**
- 12B Lužní lesy: **1 - vzácný výskyt**
- 12C Dubohabřiny: **1 - vzácný výskyt**
- 12D Suťové lesy: **1 - vzácný výskyt**

- 12E Květnaté bučiny: **1 - vzácný výskyt**  
 12F Vápnomilné bučiny: **1 - vzácný výskyt**  
 12G Acidofilní bučiny: **1 - vzácný výskyt**  
 12H Perialpidské bazofilní teplomilné doubravy: **1 - vzácný výskyt**  
 12I Subkontinentální teplomilné doubravy: **1 - vzácný výskyt**  
 12J Acidofilní teplomilné doubravy: **1 - vzácný výskyt**  
 12K Acidofilní doubravy: **1 - vzácný výskyt**  
 12L Boreokontinentální bory: **1 - vzácný výskyt**  
 12O Perialpidské bory: **1 - vzácný výskyt**  
 12P Rašelinné bory: **1 - vzácný výskyt**  
 12Q Rašelinné březiny: **1 - vzácný výskyt**  
 12R Acidofilní smrčiny: **1 - vzácný výskyt**  
 12S Vysokobylinné smrčiny: **1 - vzácný výskyt**  
 12T Akátiny: **1 - vzácný výskyt**  
 12U Lesní kultury nepůvodních listnatých dřevin: **1 - vzácný výskyt**  
 12V Smrkové kultury: **1 - vzácný výskyt**  
 12W Borové a modřínové kultury: **1 - vzácný výskyt**

### 13 Antropogenní vegetace

- 13A Jednoletá ruderalní vegetace: **1 - vzácný výskyt**  
 13B Jednoletá vegetace polních plevelů: **2 - optimum**  
 13C Jednoletá vegetace sešlapávaných stanovišť: **1 - vzácný výskyt**  
 13D Vytrvalá teplomilná ruderalní vegetace: **1 - vzácný výskyt**  
 13E Vytrvalá nitrofilní bylinná vegetace mezických stanovišť: **1 - vzácný výskyt**  
 13F Bylinná vegetace lesních pasek a ostružiníkové křoviny: **1 - vzácný výskyt**

### Vazba na lesní prostředí

Vazba na lesní prostředí v termofytiku: **2.2 - taxon se vyskytuje zčásti v lese, ale převážně v nelesní vegetaci**

Vazba na lesní prostředí v mezofytiku a oreofytiku: **2.2 - taxon se vyskytuje zčásti v lese, ale převážně v nelesní vegetaci**

### Diagnostický taxon

Diagnostický taxon tříd: [TC Festuco-Puccinellietea](#)

Diagnostický taxon svazů: [TCB Juncion gerardii](#)

Diagnostický taxon asociací: [MCG04 Comaro palustris-Caricetum cespitosae](#), [TCB01 Scorzonero parviflorae-Juncetum gerardii](#)

### Konstantní taxon

Konstantní taxon tříd: [TC Festuco-Puccinellietea](#)

Konstantní taxon svazů: [KAB Salicion elaeagno-daphnoidis](#), [TCB Juncion gerardii](#)

Konstantní taxon asociací: [KAB01 Salicetum elaeagno-purpureae](#), [KAB03 Salici purpureae-Myricaritetum germanicae](#), [MAC03 Pulicario vulgaris-Menthetum pulegii](#), [MCG04 Comaro palustris-Caricetum cespitosae](#), [TCB01 Scorzonero parviflorae-Juncetum gerardii](#), [TCB02 Loto tenuis-Potentilletum anserinae](#), [TCB03 Agrostio stoloniferae-Juncetum ranarii](#), [TDF03 Angelico sylvestris-Cirsietum palustris](#)

### Dominantní taxon

Dominantní taxon asociací: [TCB02 Loto tenuis-Potentilletum anserinae](#), [TDC04 Prunello vulgaris-Ranunculetum repentis](#)

### Indexy ekologické specializace

Index ekologické specializace ve všech vegetačních typech: **3.5**

Index ekologické specializace v nelesní vegetaci: **3.6**

Index ekologické specializace v lesní vegetaci: **4**

Kolonizační schopnost

Index kolonizační úspěšnosti v sukcesních stádiích (ICS): **7**

Index kolonizačního potenciálu (ICP): **4**

Optimum sukcesního stáří [roky]: **12**

## Rozšíření a hojnost

Floristická zóna: **arktická, boreální, severní temperátní, jižní temperátní, submeridionální, meridionální**

Floristická oblast: **Evropa, Západní Asie**

Rozsah areálu podle gradientu kontinentality: **8**

Výškový stupeň v ČR: **nížiny, pahorkatiny, podhůří, hory**

Frekvence výskytu v základních polích a kvadrantech síťového mapování: 660

taxon.data.freq\_in\_quad: 2240

Hojnost ve fytoocenologických snímcích z ČR

Frekvence výskytu ve fytoocenologických snímcích: **5.5 %**

Frekvence výskytu ve fytoocenologických snímcích s pokryvností nad 5 %: **17.2 %**

Frekvence výskytu ve fytoocenologických snímcích s pokryvností nad 25 %: **4.6 %**

Frekvence výskytu ve fytoocenologických snímcích s pokryvností nad 50 %: **0.7 %**

Průměrná procentická pokryvnost ve fytoocenologických snímcích: **5.5 %**

Maximální procentická pokryvnost ve fytoocenologických snímcích: **88 %**

Počet biotopů s výskytem taxonu v ČR

Počet úzce vymezených biotopů s výskytem taxonu: **73**

Počet úzce vymezených biotopů, v nichž má taxon optimum: **9**

Počet široce vymezených biotopů s výskytem taxonu: **13**

Počet široce vymezených biotopů, v nichž má taxon optimum: **5**

## Ohrožení a ochrana

Červený seznam 2017 (národní kategorie ohrožení): **taxon není zařazen do Červeného seznamu**

Červený seznam 2017 (kategorie ohrožení IUCN): **LC(NA) - málo dotčený (taxon není zařazen do Červeného seznamu)**

Zákonná ochrana: **taxon není zákonem chráněný**