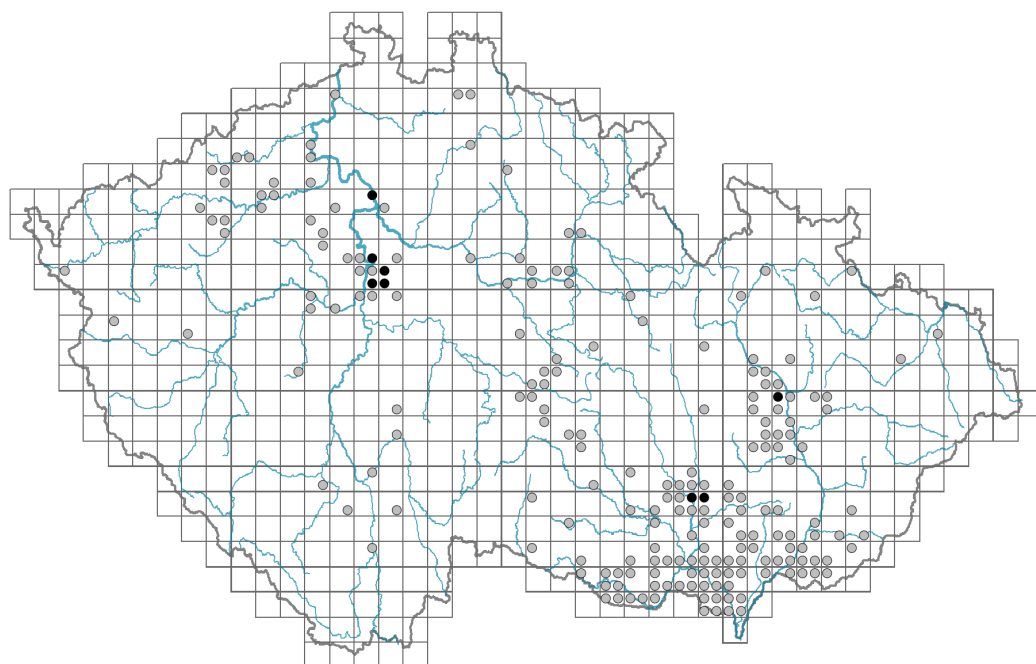


Atriplex tatarica

Rozšíření



Informace k mapě

● revidovaný údaj

● nerevidovaný údaj

V mapě se nezobrazují záznamy bez uvedených souřadnic a záznamy označené jako chybné nebo pochybné.

Habitus a typ růstu

Výška [m]: **0,2-0,6**

Růstová forma: **jednoletá bylina**

Životní forma: **terofyt**

Životní strategie: **CR - kompetitor/ruderál**

Životní strategie (Pierceho metoda podle vlastností listů): **SR/CSR**

Životní strategie (Pierceho metoda, C-skóre): **20.2 %**

Životní strategie (Pierceho metoda, S-skóre): **36.5 %**

Životní strategie (Pierceho metoda, R-skóre): **43.3 %**



List

Přítomnost a přeměna listu: **listy přítomny, nejsou přeměněné**

Uspořádání listů na stonku (fylofaxe): **střídavé**

Tvar listu: **jednoduchý - celistvý**

Palisty: **chybějí**

Řapík: **přítomen**

Vytrvalost listů: **letní**

Anatomie listů: **skleromorfní, mezomorfní**



Květ

Doba kvetení [měsíc]: **červenec-říjen**

Fáze kvetení: **8 Clematis vitalba-Galium sylvaticum (plné léto)**

Barva květu: **zelená**

Symetrie květu: **aktinomorfní (dvě a více rovin souměrnosti)**

Květní obaly: **okvětí, někdy chybí**

Srůst koruny/okvětí: **volné**

Typ květenství: **lichoklas**

Diklinie: **jednodomý**

Způsob generativního rozmnožování: **smíšená reprodukce**

Způsob opylení: **anemofilie, entomofilie**

Plod, semeno a šíření

Typ plodu: **suchý plod - nažka**

Barva plodu: **hnědá**

Způsob rozmnožování: **výhradně semeny/sporami**

Jednotka šíření (diaspora): **plod, plodenství nebo jeho část**

Strategie šíření: **Allium (převážně autochorie)**

Myrmekochorie: **nemyrmekochorní (b)**

Podzemní orgány a klonalita

Délka života prýtu (cyklicita): **prýt převážně monocyklický**

Hlavní kořen: **přítomen**

Banka pupenů

Počet pupenů na prýt na povrchu půdy bez pupenů na kořenech:

Počet pupenů na prýt v hloubce 0-10 cm bez pupenů na kořenech:

Počet pupenů na prýt v hloubce více než 10 cm bez pupenů na kořenech:

Velikost podzemní banky pupenů bez pupenů na kořenech:

Hloubka podzemní banky pupenů bez pupenů na kořenech [cm]:

Počet pupenů na prýt na povrchu půdy včetně pupenů na kořenech:

Počet pupenů na prýt v hloubce 0-10 cm včetně pupenů na kořenech:

Počet pupenů na prýt v hloubce více než 10 cm včetně pupenů na kořenech:

Velikost podzemní banky pupenů včetně pupenů na kořenech:

Hloubka podzemní banky pupenů včetně pupenů na kořenech [cm]:

Způsob výživy

Parazitismus a mykoheterotrofie: **autotrofní**

Masožravost: **rostlina není masožravá**

Symbiotická fixace dusíku: **bez symbiontů fixujících dusík**

Karyologie


Počet chromozomů (2n): **18**

Stupeň ploidie (x): **2**

2C velikost genomu [Mbp]: **1147,77**

1Cx monoploidní velikost genomu [Mbp]: **573,89**

Genomický obsah GC bazí: **37.5 %**



Původ taxonu

Původnost v ČR: **původní**

Geografický původ: **Středomoří, Asie**

Ekologické indikační hodnoty

Ellenbergovské indikační hodnoty

Indikační hodnota pro světlo: **9 - rostlina plně osvětlených míst, nevyskytující se při méně než 50 % rozptýleného záření dopadajícího na volnou plochu**

Indikační hodnota pro teplotu: **7 - indikátor tepla, vyskytující se v relativně teplých nížinách**

Indikační hodnota pro vlhkost: **4 - přechod mezi hodnotami 3 a 5**

Indikační hodnota pro reakci: **7 - indikátor mírně kyselých až bazických podmínek, nikdy se nevyskytující v silně kyselých podmínkách**

Indikační hodnota pro živiny: **6 - přechod mezi hodnotami 5 a 7**

Indikační hodnota pro salinitu: **2 - oligohalinní, často na půdách s velmi malým obsahem solí**

Indikační hodnoty pro disturbanci

Indikační hodnota pro frekvenci disturbance celého porostu: **0,12**

Indikační hodnota pro frekvenci disturbance bylinného patra: **0,12**

Indikační hodnota pro intenzitu disturbance celého porostu: **0,88**

Indikační hodnota pro intenzitu disturbance bylinného patra: **0,88**

Indikační hodnota pro disturbanci celého porostu (strukturní index): **0,6**

Indikační hodnota pro disturbanci bylinného patra (strukturní index): **0,64**

Stanoviště a sociologie

Výskyt v biotopech

4 Mokřadní a pobřežní bylinná vegetace

4H Vegetace nízkých jednoletých vlhkomilných bylin: **1 - vzácný výskyt**

4I Vegetace nitrofilních jednoletých vlhkomilných bylin: **1 - vzácný výskyt**

10 Vegetace slanisk

10G Kontinentální vegetace jednoletých halofilních trav: **2 - optimum**

10I Vnitrozemské slané louky: **1 - vzácný výskyt**

13 Antropogenní vegetace

13A Jednoletá ruderalní vegetace: **2 - optimum**

13C Jednoletá vegetace sešlapávaných stanovišť: **2 - optimum**

13D Vytrvalá teplomilná ruderalní vegetace: **2 - optimum**

Vazba na lesní prostředí



Vazba na lesní prostředí v termofytiku: **0 - taxon se v českých lesích spontánně nevyskytuje**

Vazba na lesní prostředí v mezofytiku a oreofytiku: **0 - taxon se v českých lesích spontánně nevyskytuje**

Diagnostický taxon

Diagnostický taxon svazů: [XBG Atriplicion](#), [XBK Eragrostion cilianensi-minoris](#)

Diagnostický taxon asociací: [TAA02 Heleochloëtum schoenoidis](#), [XBG05 Cynodonto dactyli-Atriplicetum tataricae](#), [XBG12 Ivaetum xanthiifoliae](#), [XBK03 Eragrostio](#)



[poeoidis-Panicetum capillaris](#)

Konstantní taxon

Konstantní taxon asociací: [XBG05 Cynodonto dactyli-Atriplicetum tataricae](#), [XBG12 Ivaetum xanthiifoliae](#), [XBK03 Eragrostio poeoidis-Panicetum capillaris](#)

Dominantní taxon

Dominantní taxon asociací: [XBG05 Cynodonto dactyli-Atriplicetum tataricae](#)

Indexy ekologické specializace

Index ekologické specializace ve všech vegetačních typech: **5.2**Index ekologické specializace v nelesní vegetaci: **5.2**

Kolonizační schopnost

Index kolonizační úspěšnosti v sukcesních stadiích (ICS): **1**Index kolonizačního potenciálu (ICP): **1****Rozšíření a hojnost**Floristická zóna: **severní temperátní, jižní temperátní, submeridionální, meridionální**Floristická oblast: **Evropa, Západní Asie, Centrální Asie**Míra kontinentality: **8**Rozsah areálu podle gradientu kontinentality: **6**Výškový stupeň v ČR: **nížiny, pahorkatiny, podhůří**

Frekvence výskytu v základních polích a kvadrantech síťového mapování: 132

taxon.data.freq_in_quad: 210

Hojnost ve fytocenologických snímcích z ČR

Frekvence výskytu ve fytocenologických snímcích: **0.4 %**Frekvence výskytu ve fytocenologických snímcích s pokryvností nad 5 %: **34.9 %**Frekvence výskytu ve fytocenologických snímcích s pokryvností nad 25 %: **22.6 %**Frekvence výskytu ve fytocenologických snímcích s pokryvností nad 50 %: **17.9 %**Průměrná procentická pokryvnost ve fytocenologických snímcích: **17.7 %**Maximální procentická pokryvnost ve fytocenologických snímcích: **88 %**

Počet biotopů s výskytem taxonu v ČR

Počet úzce vymezených biotopů s výskytem taxonu: **7**Počet úzce vymezených biotopů, v nichž má taxon optimum: **4**Počet široce vymezených biotopů s výskytem taxonu: **3**Počet široce vymezených biotopů, v nichž má taxon optimum: **2****Ohrožení a ochrana**Červený seznam 2017 (národní kategorie ohrožení): **taxon není zařazen do Červeného seznamu**Červený seznam 2017 (kategorie ohrožení IUCN): **LC(NA) - málo dotčený (taxon není zařazen do Červeného seznamu)**Zákonná ochrana: **taxon není zákonem chráněný**