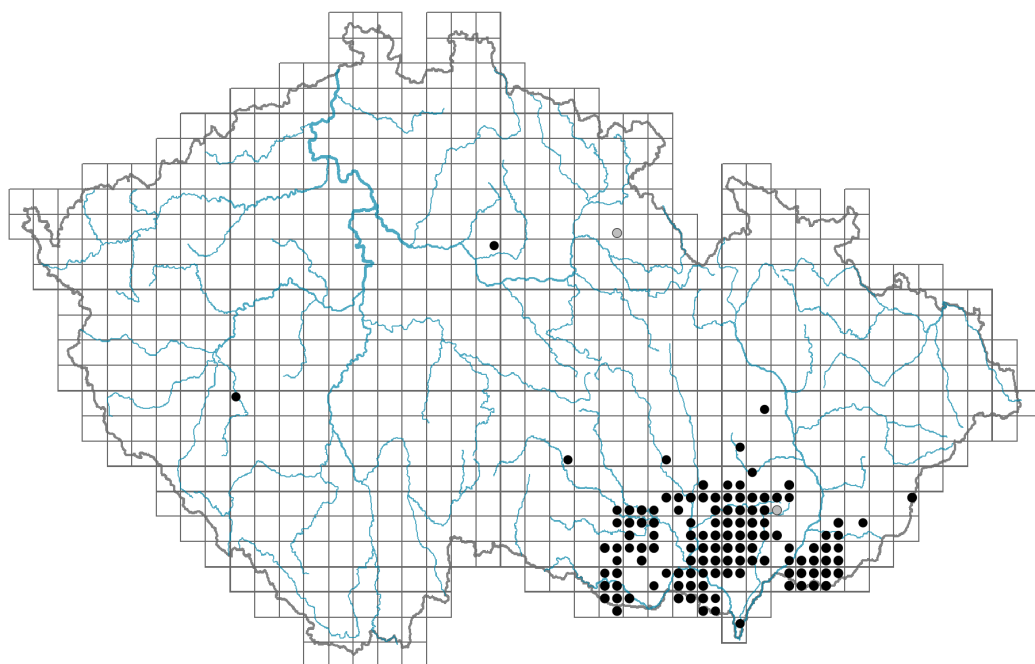


Dorycnium germanicum

Rozšíření



© Dana Michalčová

Informace k mapě

● revidovaný údaj

● nerevidovaný údaj

V mapě se nezobrazují záznamy bez uvedených souřadnic a záznamy označené jako chybné nebo pochybné.



© Dana Michalčová



© Jitka Šařarová

Habitus a typ růstu

Výška [m]: **0,25-0,5**

Růstová forma: **keříček**

Životní forma: **chamaefyt**

Životní strategie: **CS - kompetitor/stres tolerátor**

List

Přítomnost a přeměna listu: **listy přítomny, nejsou přeměněné**

Uspořádání listů na stonku (fylotaxe): **střídavé**

Tvar listu: **složený - dlanitě složený pětičetný**

Palisty: **přítomny**

Řapík: **chybí**

Vytrvalost listů: **stálezelený**

Opadavost listů dřevin: **opadavé na zimu**

Anatomie listů: **skleromorfní**

Funkční typ listů dřevin: **široké opadavé nebo poloopadavé**

Květ

Doba kvetení [měsíc]: **červen-červenec**

Barva květu: **bílá**

Symetrie květu: **zygomorfní (jedna rovina souměrnosti)**

Květní obaly: **kalich a koruna**

Srůst koruny/okvětí: **volné**

Srůst kalicha: **srostlolupenný**

Typ květenství: **hlávka**

Diklinie: **synecický**

Způsob generativního rozmnožování: **fakultativní alogamie**

Způsob opylení: **entomofilie**

Plod, semeno a šíření

Typ plodu: **suchý plod - lusk**

Barva plodu: **hnědá, šedá**

Způsob rozmnožování: **výhradně semeny/sporami**

Jednotka šíření (diaspora): **semeno, plod, plodenství nebo jeho část**

Strategie šíření: **Allium (převážně autochorie)**

Myrmekochorie: **nemyrmekochorní (b)**

Podzemní orgány a klonalita

Hlavní kořen: **přítomen**

Banka pupenů

Počet pupenů na prýt na povrchu půdy bez pupenů na kořenech: **10**

Počet pupenů na prýt v hloubce 0-10 cm bez pupenů na kořenech: **5**

Počet pupenů na prýt v hloubce více než 10 cm bez pupenů na kořenech: **0**

Velikost podzemní banky pupenů bez pupenů na kořenech: **15**

Hloubka podzemní banky pupenů bez pupenů na kořenech [cm]: **2**

Počet pupenů na prýt na povrchu půdy včetně pupenů na kořenech: **10**

Počet pupenů na prýt v hloubce 0-10 cm včetně pupenů na kořenech: **5**

Počet pupenů na prýt v hloubce více než 10 cm včetně pupenů na kořenech: **0**

Velikost podzemní banky pupenů včetně pupenů na kořenech: **15**

Hloubka podzemní banky pupenů včetně pupenů na kořenech [cm]: **2**

Způsob výživy

Parazitismus a mykoheterotrofie: **autotrofní**

Masožravost: **rostlina není masožravá**

Symbiotická fixace dusíku: **symbióza s rhizobii**

Karyologie

Počet chromozomů (2n): **14**

Stupeň ploidie (x): **2**



2C velikost genomu [Mbp]: **1915,38**

1Cx monoploidní velikost genomu [Mbp]: **957,69**

Genomický obsah GC bazí: **41.3 %**

Původ taxonu

Původnost v ČR: **původní**



Ekologické indikační hodnoty

Ellenbergovské indikační hodnoty

Indikační hodnota pro světlo: **7** - rostlina částečně světlých míst, většinou rostoucí na plném světle, ale také ve stínu do 30 % rozptýleného záření dopadajícího na volnou plochu

Indikační hodnota pro teplotu: **7** - indikátor tepla, vyskytující se v relativně teplých nížinách

Indikační hodnota pro vlhkost: **2** - přechod mezi hodnotami 1 a 3

Indikační hodnota pro reakci: **8** - výskyt většinou v podmínkách bohatých vápníkem

Indikační hodnota pro živiny: **3** - častější výskyt na živinami chudých místech než na průměrných místech, výjimečně na bohatších místech

Indikační hodnota pro salinitu: **0** - netolerantní k solím, glykofyt



Stanoviště a sociologie

Výskyt v biotopech

1 Vegetace skal, sutí a zdí

1B Silikátové skály a droliny: **1** - vzácný výskyt

8 Suché trávníky

8A Hercynské suché trávníky skalních výchozů: **1** - vzácný výskyt

8B Submediteránní suché trávníky skalních výchozů: **2** - optimum

8C Úzkolisté subkontinentální stepi: **2** - optimum

8D Širokolisté suché trávníky: **2** - optimum

8F Teplomilná vegetace lesních lemů: **1** - vzácný výskyt

9 Trávníky písčin a vegetace skalních výchozů

9F Bazilní vegetace jarních efemér a sukulentů: **1** - vzácný výskyt

11 Vřesoviště a křoviny

11L Vysoké mezofilní a xerofilní křoviny: **1** - vzácný výskyt

11N Nízké xerofilní křoviny: **1** - vzácný výskyt

12 Lesy

12H Perialpidské bazilní teplomilné doubravy: **2** - optimum

12O Perialpidské bory: **2** - optimum

12W Borové a modřínové kultury: **1** - vzácný výskyt

Vazba na lesní prostředí

Vazba na lesní prostředí v termofytiku: **2.2** - taxon se vyskytuje zčásti v lese, ale převážně v nelesní vegetaci

Diagnostický taxon

Diagnostický taxon svazů: [THB Bromo pannonici-Festucion pallentis](#)

Diagnostický taxon asociací: [SAB02 Notholaeno marantae-Sempervivetum hirti](#), [THB01 Poo badensis-Festucetum pallentis](#), [THC04 Asplenio cuneifolii-Seslerietum caeruleae](#)

Konstantní taxon

Konstantní taxon svazů: [THB Bromo pannonici-Festucion pallentis](#)

Konstantní taxon asociací: [THB01 Poo badensis-Festucetum pallentis](#), [THC04 Asplenio cuneifolii-Seslerietum caeruleae](#)

Kolonizační schopnost

Index kolonizační úspěšnosti v sukcesních stadiích (ICS): **1**

Rozšíření a hojnost

Floristická zóna: **severní temperátní, jižní temperátní, submeridionální**

Floristická oblast: **Evropa**

Míra kontinentality: **6**

Rozsah areálu podle gradientu kontinentality: **2**

Výškový stupeň v ČR: **pahorkatiny (nížiny)**

Frekvence výskytu v základních polích a kvadrantech síťového mapování: 60

taxon.data.freq_in_quad: 138

Počet biotopů s výskytem taxonu v ČR

Počet úzce vymezených biotopů s výskytem taxonu: **12**

Počet úzce vymezených biotopů, v nichž má taxon optimum: **5**

Počet široce vymezených biotopů s výskytem taxonu: **5**

Počet široce vymezených biotopů, v nichž má taxon optimum: **2**

Ohrožení a ochrana

Červený seznam 2017 (národní kategorie ohrožení): **C3 - ohrožený taxon**

Červený seznam 2017 (kategorie ohrožení IUCN): **NT - téměř ohrožený**

Zákonná ochrana: **taxon není zákonem chráněný**