
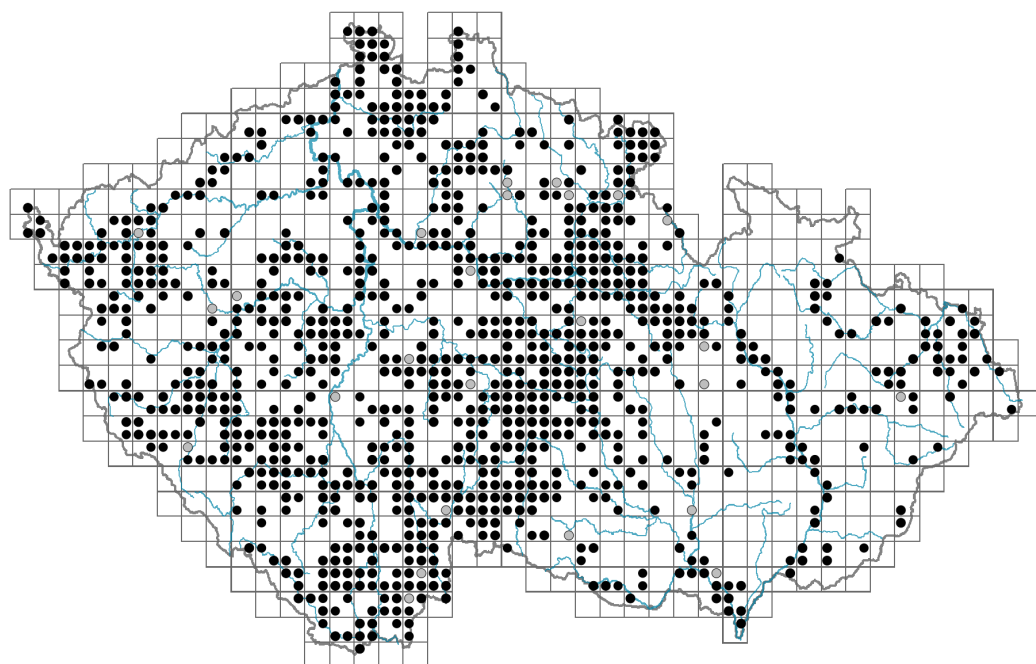


Elodea canadensis

Rozšíření




Informace k mapě

● revidovaný údaj

○ nerevidovaný údaj

V mapě se nezobrazují záznamy bez uvedených souřadnic a záznamy označené jako chybné nebo pochybné.



Habitus a typ růstu

Výška [m]: **0,3-1,5**

Růstová forma: **klonální bylina**

Životní forma: **hydrofyt**

Životní strategie (Pierceho metoda podle vlastností listů): **SR**

Životní strategie (Pierceho metoda, C-skóre): **0 %**

Životní strategie (Pierceho metoda, S-skóre): **44.2 %**

Životní strategie (Pierceho metoda, R-skóre): **55.8 %**

List

Přítomnost a přeměna listu: **listy přítomny, nejsou přeměněné**

Uspořádání listů na stonku (fylofaxe): **vstřícné, přeslenité**

Tvar listu: **jednoduchý - celistvý**

Palisty: **chybějí**

Řapík: **chybí**

Vytrvalost listů: **stálezelený**

Anatomie listů: **hydromorfní**

Květ

Doba kvetení [měsíc]: **červen-září**

Barva květu: **bílá**

Květní obaly: **redukované**
Srůst koruny/okvěti: **redukované**
Srůst kalicha: **volnolupenný**
Typ květenství: **květy jednotlivé**
Diklinie: **dvoudomý**
Způsob generativního rozmnožování: **alogamie**
Způsob opylení: **hydrofilie**

Plod, semeno a šíření

Typ plodu: **suchý plod - tobolka**
Způsob rozmnožování: **výhradně vegetativně**
Jednotka šíření (diaspora): **turion, fragment stonku**
Strategie šíření: **Wolffia (převážně hydrochorie)**
Myrmekochorie: **nemyrmekochorní (b)**

Podzemní orgány a klonalita

Stonková metamorfóza: **turion**
Zásobní orgán: **turion**
Typ orgánu klonálního růstu: **turion**
Volně šířitelné klonální potomstvo: **přítomno**
Délka života prýtu (cyklicita): **prýt převážně monocyklický**
Typ větvení orgánu klonálního růstu stonkového původu: **sympodiální**
Hlavní kořen: **chybí**
Vytrvalost orgánu klonálního růstu [rok]: **1,1**
Počet klonálních potomků:
Vzdálenost klonálního šíření [m]: **0,13**
Klonální index: **7**

Banka pupenů

Počet pupenů na prýt na povrchu půdy bez pupenů na kořenech: **6**
Počet pupenů na prýt v hloubce 0-10 cm bez pupenů na kořenech: **4**
Počet pupenů na prýt v hloubce více než 10 cm bez pupenů na kořenech:
Velikost podzemní banky pupenů bez pupenů na kořenech:
Hloubka podzemní banky pupenů bez pupenů na kořenech [cm]: **3**
Počet pupenů na prýt na povrchu půdy včetně pupenů na kořenech: **6**
Počet pupenů na prýt v hloubce 0-10 cm včetně pupenů na kořenech: **4**
Počet pupenů na prýt v hloubce více než 10 cm včetně pupenů na kořenech:
Velikost podzemní banky pupenů včetně pupenů na kořenech:
Hloubka podzemní banky pupenů včetně pupenů na kořenech [cm]: **3**

Způsob výživy

Parazitismus a mykoheterotrofie: **autotrofní**
Masožravost: **rostlina není masožravá**
Symbiotická fixace dusíku: **bez symbiontů fixujících dusík**

Karyologie

Počet chromozomů (2n): **48 (24, 32, 40, 56, 64, 72, 96)**

Stupeň ploidie (x): **6**

2C velikost genomu [Mbp]: **9256,65**

1Cx monoploidní velikost genomu [Mbp]: **1542,78**

Genomický obsah GC bazí: **43 %**

Původ taxonu

Původnost v ČR: **neofyt**

Invazní status: **zdomácnělý**

Geografický původ: **Severní Amerika**

Rok zplanění: **1878**

Doba zavlečení: **pozdní novověk (1800-1950)**

Způsob zavlečení: **úmyslné zavlečení - okrasná rostlina, úmyslné zavlečení - výsadba do přírody**

Ekologické indikační hodnoty

Ellenbergovské indikační hodnoty

Indikační hodnota pro světlo: **7 - rostlina částečně světlých míst, většinou rostoucí na plném světle, ale také ve stínu do 30 % rozptýleného záření dopadajícího na volnou plochu**

Indikační hodnota pro teplotu: **6 - přechod mezi hodnotami 5 a 7**

Indikační hodnota pro vlhkost: **12 - stále nebo téměř stále ponořená vodní rostlina**

Indikační hodnota pro reakci: **7 - indikátor mírně kyselých až bazických podmínek, nikdy se nevyskytující v silně kyselých podmínkách**

Indikační hodnota pro živiny: **7 - častější výskyt na živinami bohatých než na průměrných místech a jen výjimečně na chudších místech**

Indikační hodnota pro salinitu: **1 - tolerantní k solím, většinou na nepatrně slaných nebo neslaných půdách, ale výjimečně na mírně slaných půdách**

Indikační hodnoty pro disturbanci

Indikační hodnota pro frekvenci disturbance celého porostu: **-0,51**

Indikační hodnota pro frekvenci disturbance bylinného patra: **-0,5**

Indikační hodnota pro intenzitu disturbance celého porostu: **0,13**

Indikační hodnota pro intenzitu disturbance bylinného patra: **0,17**

Indikační hodnota pro disturbanci celého porostu (strukturní index): **0,54**

Indikační hodnota pro disturbanci bylinného patra (strukturní index): **0,55**

Stanoviště a sociologie

Výskyt v biotopech

3 Vodní vegetace

3A Makrofytní vegetace eutrofních a mezotrofních stojatých vod: **3 - dominanta**

3B Makrofytní vegetace vodních toků: **3 - dominanta**

3C Makrofytní vegetace oligotrofních jezírek a tůní: **1 - vzácný výskyt**

4 Mokřadní a pobřežní bylinná vegetace

4A Rákosiny eutrofních stojatých vod: **1 - vzácný výskyt**

4B Slanomilné rákosiny a ostricové porosty: **1 - vzácný výskyt**

4C Eutrofní vegetace bahnitých substrátů: **1 - vzácný výskyt**

4E Pobřežní vegetace toků: **1 - vzácný výskyt**

12 Lesy

12A Mokřadní olšiny: **1 - vzácný výskyt**

Vazba na lesní prostředí

Vazba na lesní prostředí v termofytiku: **0 - taxon se v českých lesích spontánně nevyskytuje**

Vazba na lesní prostředí v mezofytiku a oreofytiku: **0 - taxon se v českých lesích spontánně nevyskytuje**

Diagnostický taxon

Diagnostický taxon tříd: [VB Potametea](#)

Diagnostický taxon svazů: [VBB Potamion](#)

Diagnostický taxon asociací: [VBA04 Nupharetum pumilae](#), [VBB06 Elodeetum canadensis](#), [VBD07 Callitrichetum hermaphroditicae](#)

Konstantní taxon

Konstantní taxon asociací: [VBA04 Nupharetum pumilae](#), [VBB06 Elodeetum canadensis](#), [VBD07 Callitrichetum hermaphroditicae](#)

Dominantní taxon

Dominantní taxon asociací: [MCH01 Caricetum acutiformi-paniculatae](#), [VBA04 Nupharetum pumilae](#), [VBB06 Elodeetum canadensis](#), [VBB09 Potametum tenuifolii](#)

Indexy ekologické specializace

Index ekologické specializace ve všech vegetačních typech: **4.7**

Index ekologické specializace v nelesní vegetaci: **4.7**

Rozšíření a hojnost

Floristická zóna: **severní temperátní, jižní temperátní, submeridionální, meridionální**

Floristická oblast: **Evropa, Amerika, Austrálie, Nový Zéland**

Míra kontinentality: **6**

Rozsah areálu podle gradientu kontinentality: **6**

Výškový stupeň v ČR: **nížiny, pahorkatiny, podhůří**

Frekvence výskytu v základních polích a kvadrantech síťového mapování: 458

taxon.data.freq_in_quad: 986

Hojnost ve fytocenologických snímcích z ČR

Frekvence výskytu ve fytocenologických snímcích: **1.3 %**

Frekvence výskytu ve fytocenologických snímcích s pokryvností nad 5 %: **57.5 %**

Frekvence výskytu ve fytocenologických snímcích s pokryvností nad 25 %: **45.9 %**

Frekvence výskytu ve fytocenologických snímcích s pokryvností nad 50 %: **41.2 %**

Průměrná procentická pokryvnost ve fytocenologických snímcích: **38.7 %**

Maximální procentická pokryvnost ve fytocenologických snímcích: **88 %**

Počet biotopů s výskytem taxonu v ČR

Počet úzce vymezených biotopů s výskytem taxonu: **8**

Počet úzce vymezených biotopů, v nichž má taxon optimum: **2**

Počet široce vymezených biotopů s výskytem taxonu: **3**

Počet široce vymezených biotopů, v nichž má taxon optimum: **1**

Ohrožení a ochrana

Červený seznam 2017 (národní kategorie ohrožení): **taxon není zařazen do Červeného seznamu**

Červený seznam 2017 (kategorie ohrožení IUCN): **LC(NA) - málo dotčený (taxon není zařazen do Červeného seznamu)**

Zákonná ochrana: **taxon není zákonem chráněný**