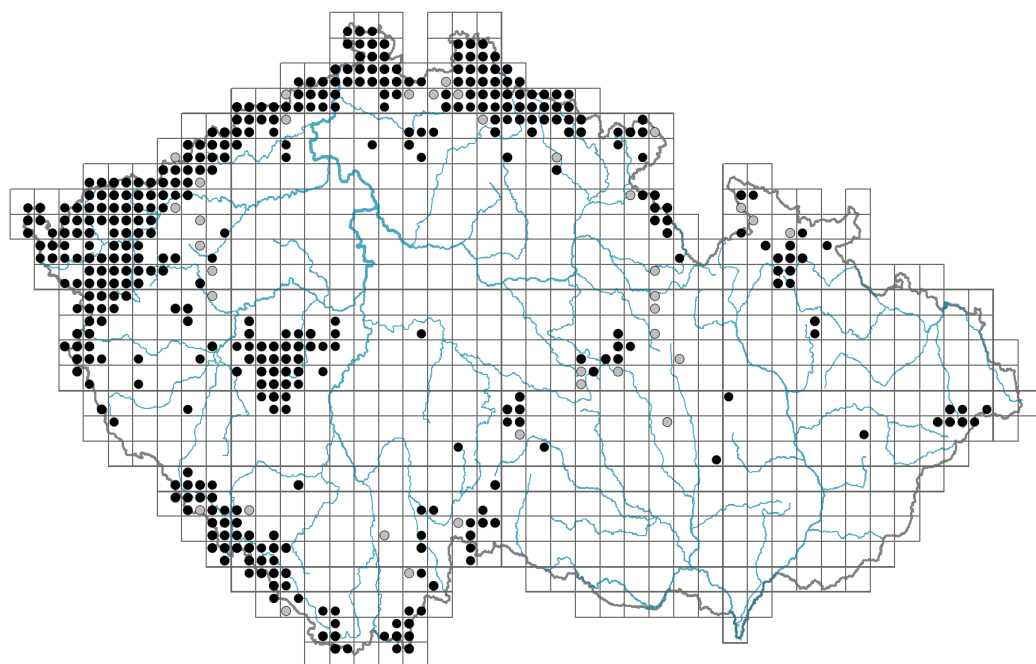


Galium saxatile

Rozšíření





Informace k mapě

● revidovaný údaj

● nerevidovaný údaj

V mapě se nezobrazují záznamy bez uvedených souřadnic a záznamy označené jako chybné nebo pochybné.



Habitus a typ růstu

Výška [m]: **0,1-0,3**

Růstová forma: **klonální bylina**

Životní forma: **hemikryptofyt**

Životní strategie: **CS - kompetitor/stres tolerátor**

Životní strategie (Pierceho metoda podle vlastností listů): **R/SR**

Životní strategie (Pierceho metoda, C-skóre): **0 %**

Životní strategie (Pierceho metoda, S-skóre): **23 %**

Životní strategie (Pierceho metoda, R-skóre): **77 %**

List

Přítomnost a přeměna listu: **listy přítomny, nejsou přeměněné**

Uspořádání listů na stonku (fyloaxie): **přeslenité**

Tvar listu: **jednoduchý - celistvý**

Palisty: **přítomny**

Řapík: **chybí**

Vytrvalost listů: **stálezelený**

Anatomie listů: **mezomorfni**

Květ

Doba kvetení [měsíc]: **červen-červenec**

Fáze kvetení: **7 Ligustrum vulgare-Stachys sylvatica (konec časného léta)**

Barva květu: **bílá**

Symetrie květu: **aktinomorfní (dvě a více rovin souměrnosti)**

Květní obaly: **kalich chybí, koruna přítomna**

Srůst koruny/okvětí: **srostlé**

Tvar srostlé koruny nebo srostlého okvětí: **kolovitá**

Typ květenství: **lata vidlanů**

Diklinie: **synecický**

Způsob generativního rozmnožování: **alogamie autoinkompatibilita**

Způsob opylení: **entomofilie**

Spektrum opylovačů: **mouchy s. l., motýli (ostatní blanokřídlí, masařky s. l., ostatní dvoukřídlí, brouci)**

Plod, semeno a šíření

Typ plodu: **suchý plod - dvounažka**

Barva plodu: **hnědá**

Způsob rozmnožování: **semeny/sporami a vegetativně**

Jednotka šíření (diaspora): **plod, plodenství nebo jeho část**

Strategie šíření: **Allium (převážně autochorie)**

Myrmekochorie: **nemyrmekochorní (b)**

Podzemní orgány a klonalita

Stonková metamorfóza: **výběžek, pleiokorm**

Zásobní orgán: **výběžek, pleiokorm**

Typ orgánu klonálního růstu: **nadzemní kořenicí stonek**

Volně šířitelné klonální potomstvo: **chybí**

Délka života prýtu (cyklicita): **prýt převážně dicyklický nebo polycyklický**

Typ větvení orgánu klonálního růstu stonkového původu: **sympodiální**

Hlavní kořen: **chybí**

Vytrvalost orgánu klonálního růstu [rok]: **4**

Počet klonálních potomků: **1**

Vzdálenost klonálního šíření [m]: **0,13**

Klonální index: **4**

Banka pupenů

Počet pupenů na prýt na povrchu půdy bez pupenů na kořenech: **10**

Počet pupenů na prýt v hloubce 0-10 cm bez pupenů na kořenech: **0**

Počet pupenů na prýt v hloubce více než 10 cm bez pupenů na kořenech: **0**

Velikost podzemní banky pupenů bez pupenů na kořenech: **10**

Hloubka podzemní banky pupenů bez pupenů na kořenech [cm]: **1**

Počet pupenů na prýt na povrchu půdy včetně pupenů na kořenech: **10**

Počet pupenů na prýt v hloubce 0-10 cm včetně pupenů na kořenech: **0**

Počet pupenů na prýt v hloubce více než 10 cm včetně pupenů na kořenech: **0**

Velikost podzemní banky pupenů včetně pupenů na kořenech: **10**

Hloubka podzemní banky pupenů včetně pupenů na kořenech [cm]: **1**

Způsob výživy

Parazitismus a mykoheterotrofie: **autotrofní**

Masožravost: **rostlina není masožravá**

Symbiotická fixace dusíku: **bez symbiontů fixujících dusík**

Karyologie

Počet chromozomů (2n): **44**

Stupeň ploidie (x): **4**

2C velikost genomu [Mbp]: **2531,77**

1Cx monoploidní velikost genomu [Mbp]: **632,94**

Genomický obsah GC bazí: **41.2 %**

Původ taxonu

Původnost v ČR: **původní**

Ekologické indikační hodnoty

Ellenbergovské indikační hodnoty

Indikační hodnota pro světlo: **6 - výskyt vzácně při méně než 20 % rozptýleného záření dopadajícího na volnou plochu**

Indikační hodnota pro teplotu: **4 - přechod mezi hodnotami 3 a 5**

Indikační hodnota pro vlhkost: **5 - indikátor čerstvých půd, vázaný na půdy s průměrnou vlhostí, chybí na vlhkých a často vysychajících půdách**

Indikační hodnota pro reakci: **2 - přechod mezi hodnotami 1 a 3**

Indikační hodnota pro živiny: **3 - častější výskyt na živinami chudých místech než na průměrných místech, výjimečně na bohatších místech**

Indikační hodnota pro salinitu: **0 - netolerantní k solím, glykofyt**

Indikační hodnoty pro disturbance

Indikační hodnota pro frekvenci disturbance celého porostu: **-1,5**

Indikační hodnota pro frekvenci disturbance bylinného patra: **-0,66**

Indikační hodnota pro intenzitu disturbance celého porostu: **0,31**

Indikační hodnota pro intenzitu disturbance bylinného patra: **0,28**

Indikační hodnota pro disturbance celého porostu (strukturní index): **0,25**

Indikační hodnota pro disturbance bylinného patra (strukturní index): **0,35**

Stanoviště a sociologie

Výskyt v biotopech

1 Vegetace skal, sutí a zdí

1B Silikátové skály a droliny: **1 - vzácný výskyt**

2 Vegetace alpinských a subalpinských trávníků

2A Alpinské trávníky na silikátech: **2 - optimum**

2B Subalpinská vysokobylinná vegetace: **2 - optimum**

5 Vegetace pramenišť a rašelinišť

5C Subalpinská prameniště: **1 - vzácný výskyt**

5F Přechodová rašeliniště: **1 - vzácný výskyt**

5G Vrchoviště: **1 - vzácný výskyt**

6 Louky a mezofilní pastviny

6B Horské mezické louky: **2 - optimum**

6C Pastviny a parkové trávníky: **1 - vzácný výskyt**

6E Vlhké pcháčové louky: **1 - vzácný výskyt**

7 Acidofilní trávníky

7A Subalpínské a horské acidofilní trávníky: **2 - optimum**

7B Submontánní smilkové trávníky: **2 - optimum**

11 Vřesoviště a křoviny

11A Suchá nížinná až subalpínská vřesoviště: **2 - optimum**

11D Kosodřevina: **1 - vzácný výskyt**

11R Křoviny a pionýrské lesíky lesních pasek: **1 - vzácný výskyt**

12 Lesy

12E Květnaté bučiny: **1 - vzácný výskyt**

12G Acidofilní bučiny: **1 - vzácný výskyt**

12K Acidofilní doubravy: **1 - vzácný výskyt**

12L Boreokontinentální bory: **2 - optimum**

12R Acidofilní smrčiny: **2 - optimum**

12S Vysokobylinné smrčiny: **2 - optimum**

12V Smrkové kultury: **2 - optimum**

12W Borové a modřínové kultury: **1 - vzácný výskyt**

13 Antropogenní vegetace

13F Bylinná vegetace lesních pasek a ostružiníkové křoviny: **2 - optimum**

Vazba na lesní prostředí

Vazba na lesní prostředí v mezofytiku a oreofytiku: **2.1 - taxon se vyskytuje v lese i v nelesní vegetaci**

Diagnostický taxon

Diagnostický taxon tříd: [AC Elyno-Seslerietea](#)

Diagnostický taxon svazů: [ABB Nardo strictae-Caricion bigelowii](#), [ACA Agrostion alpinae](#), [ADB Calamagrostion arundinaceae](#), [LFC Piceion abietis](#), [TDB Polygono bistortae-Trisetion flavescentis](#), [TEB Nardo strictae-Agrostion tenuis](#)

Diagnostický taxon asociací: [ABB01 Carici bigelowii-Nardetum strictae](#), [ACA01 Saxifrago oppositifoliae-Festucetum versicoloris](#), [ADB01 Bupleuro longifoliae-Calamagrostietum arundinaceae](#), [TDB03 Meo athamantici-Festucetum rubrae](#), [TEA02 Thesio alpini-Nardetum strictae](#), [TEB01 Sileno vulgaris-Nardetum strictae](#), [XEA02 Digitali purpureae-Epilobietum angustifolii](#), [XEA04 Junco effusi-Calamagrostietum villosae](#)

Konstantní taxon

Konstantní taxon svazů: [TDB Polygono bistortae-Trisetion flavescentis](#), [TEB Nardo strictae-Agrostion tenuis](#)

Konstantní taxon asociací: [ACA01 Saxifrago oppositifoliae-Festucetum versicoloris](#), [TDB03 Meo athamantici-Festucetum rubrae](#), [TEB01 Sileno vulgaris-Nardetum strictae](#)

Dominantní taxon

Dominantní taxon asociací: [TDB03 Meo athamantici-Festucetum rubrae](#), [TEB01 Sileno vulgaris-Nardetum strictae](#)

Indexy ekologické specializace

Index ekologické specializace ve všech vegetačních typech: **4.8**

Index ekologické specializace v nelesní vegetaci: **5**

Index ekologické specializace v lesní vegetaci: **6.4**

Kolonizační schopnost

Index kolonizační úspěšnosti v sukcesních stadiích (ICS): **5**

Index kolonizačního potenciálu (ICP): **5**

Optimum sukcesního stáří [roky]: **8**

Rozšíření a hojnost

Floristická zóna: **severní temperátní, jižní temperátní, submeridionální**

Floristická oblast: **Evropa**

Míra kontinentality: **2**

Rozsah areálu podle gradientu kontinentality: **2**

Výškový stupeň v ČR: **nížiny, pahorkatiny, podhůří, hory, subalpínský stupeň**

Frekvence výskytu v základních polích a kvadrantech síťového mapování: 222

taxon.data.freq_in_quad: 465

Hojnost ve fytocenologických snímcích z ČR

Frekvence výskytu ve fytocenologických snímcích: **0.9 %**

Frekvence výskytu ve fytocenologických snímcích s pokryvností nad 5 %: **23.2 %**

Frekvence výskytu ve fytocenologických snímcích s pokryvností nad 25 %: **4.2 %**

Frekvence výskytu ve fytocenologických snímcích s pokryvností nad 50 %: **0 %**

Průměrná procentická pokryvnost ve fytocenologických snímcích: **6 %**

Maximální procentická pokryvnost ve fytocenologických snímcích: **38 %**

Počet biotopů s výskytem taxonu v ČR

Počet úzce vymezených biotopů s výskytem taxonu: **23**

Počet úzce vymezených biotopů, v nichž má taxon optimum: **11**

Počet široce vymezených biotopů s výskytem taxonu: **8**

Počet široce vymezených biotopů, v nichž má taxon optimum: **6**

Ohrožení a ochrana

Červený seznam 2017 (národní kategorie ohrožení): **taxon není zařazen do Červeného seznamu**

Červený seznam 2017 (kategorie ohrožení IUCN): **LC(NA) - málo dotčený (taxon není zařazen do Červeného seznamu)**

Zákonná ochrana: **taxon není zákonem chráněný**