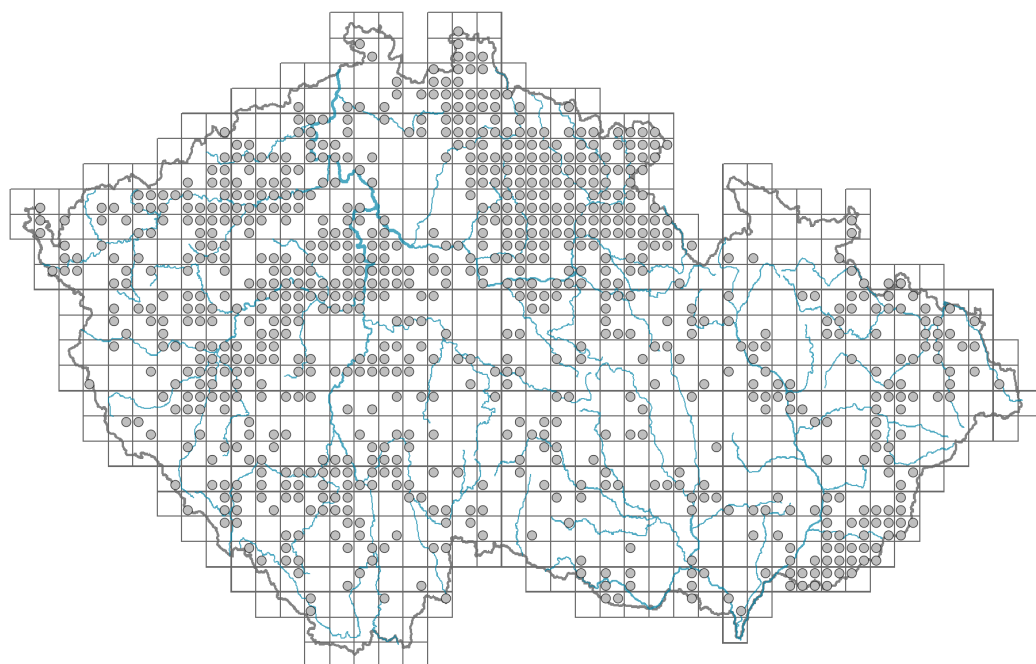


Polygonum arenastrum

Rozšíření





Informace k mapě

● revidovaný údaj

○ nerevidovaný údaj

V mapě se nezobrazují záznamy bez uvedených souřadnic a záznamy označené jako chybné nebo pochybné.



Habitus a typ růstu

Výška [m]: **0,05-0,1**

Růstová forma: **jednoletá bylina**

Životní forma: **terofyt**

Životní strategie: **R - rudérál**

List

Přítomnost a přeměna listu: **listy přítomny, nejsou přeměněné**

Uspořádání listů na stonku (fylofaxe): **střídavé**

Tvar listu: **jednoduchý - celistvý**

Palisty: **přítomny**

Řapík: **přítomen**

Vytrvalost listů: **letní**

Anatomie listů: **skleromorfní, mezomorfní**

Květ

Doba kvetení [měsíc]: **červen-září**

Barva květu: **zelenobílá, růžová**

Symetrie květu: **aktinomorfní (dvě a více rovin souměrnosti)**

Květní obaly: **okvětí**

Srůst koruny/okvětí: **srostlé**



Tvar srostlé koruny nebo srostlého okvěti: **trubkovitá**
Typ květenství: **svazeček**
Diklinie: **synecický**
Způsob generativního rozmnožování: **fakultativní autogamie**
Způsob opylení: **entomofilie, autogamie, kleistogamie**

Plod, semeno a šíření

Typ plodu: **suchý plod - nažka**
Barva plodu: **hnědá, černá**
Způsob rozmnožování: **výhradně semeny/sporami**
Jednotka šíření (diaspora): **plod, plodenství nebo jeho část**
Strategie šíření: **Allium (převážně autochorie)**
Myrmekochorie: **pravděpodobně nemyrmekochorní nv**

Podzemní orgány a klonalita

Hlavní kořen: **přítomen**
Banka pupenů
Počet pupenů na prýt na povrchu půdy bez pupenů na kořenech:
Počet pupenů na prýt v hloubce 0-10 cm bez pupenů na kořenech:
Počet pupenů na prýt v hloubce více než 10 cm bez pupenů na kořenech:
Velikost podzemní banky pupenů bez pupenů na kořenech:
Počet pupenů na prýt na povrchu půdy včetně pupenů na kořenech:
Počet pupenů na prýt v hloubce 0-10 cm včetně pupenů na kořenech:
Počet pupenů na prýt v hloubce více než 10 cm včetně pupenů na kořenech:
Velikost podzemní banky pupenů včetně pupenů na kořenech:

Způsob výživy

Parazitismus a mykoheterotrofie: **autotrofní**
Masožravost: **rostlina není masožravá**
Symbiotická fixace dusíku: **bez symbiontů fixujících dusík**

Karyologie

Počet chromozomů (2n): **40**
Stupeň ploidie (x): **4**
2C velikost genomu [Mbp]: **1445,33**
1Cx monoploidní velikost genomu [Mbp]: **361,33**
Genomický obsah GC bazí: **41.3 %**

Původ taxonu

Původnost v ČR: **původní**

Ekologické indikační hodnoty

Ellenbergovské indikační hodnoty
Indikační hodnota pro světlo: **8 - rostlina světlých míst, jen výjimečně rostoucí při**

méně než 40 % rozptýleného záření dopadajícího na volnou plochu

Indikační hodnota pro teplotu: **6 - přechod mezi hodnotami 5 a 7**

Indikační hodnota pro vlhkost: **4 - přechod mezi hodnotami 3 a 5**

Indikační hodnota pro reakci: **6x - přechod mezi hodnotami 5 a 7 (generalista)**

Indikační hodnota pro živiny: **7 - častější výskyt na živinami bohatých než na průměrných místech a jen výjimečně na chudších místech**

Indikační hodnota pro salinitu: **1 - tolerantní k solím, většinou na nepatrně slaných nebo neslaných půdách, ale výjimečně na mírně slaných půdách**

Stanoviště a sociologie

Výskyt v biotopech

1 Vegetace skal, sutí a zdí

1C Zdi: **1 - vzácný výskyt**

3 Vodní vegetace

3C Makrofytní vegetace oligotrofních jezírek a tůní: **1 - vzácný výskyt**

4 Mokřadní a pobřežní bylinná vegetace

4D Říční rákosiny: **1 - vzácný výskyt**

4E Pobřežní vegetace toků: **1 - vzácný výskyt**

4H Vegetace nízkých jednoletých vlhkomilných bylin: **1 - vzácný výskyt**

4I Vegetace nitrofilních jednoletých vlhkomilných bylin: **1 - vzácný výskyt**

4J Štěrkové říční náplavy: **1 - vzácný výskyt**

4K Devětsilové lemy horských potoků: **1 - vzácný výskyt**

6 Louky a mezofilní pastviny

6C Pastviny a parkové trávníky: **2 - optimum**

6G Vegetace vlhkých narušovaných půd: **1 - vzácný výskyt**

8 Suché trávníky

8C Úzkolisté subkontinentální stepi: **1 - vzácný výskyt**

8E Acidofilní suché trávníky: **1 - vzácný výskyt**

9 Trávníky písčin a vegetace skalních výchozů

9B Otevřené trávníky kyselých písčin: **1 - vzácný výskyt**

9C Kostřavové trávníky kyselých písčin: **1 - vzácný výskyt**

9D Panonské stepní trávníky na písku: **1 - vzácný výskyt**

9E Acidofilní vegetace jarních efemér a sukulentů: **1 - vzácný výskyt**

9F Bazifilní vegetace jarních efemér a sukulentů: **1 - vzácný výskyt**

10 Vegetace slanisk

10G Kontinentální vegetace jednoletých halofilních trav: **1 - vzácný výskyt**

10I Vnitrozemské slané louky: **1 - vzácný výskyt**

10J Slané stepi: **1 - vzácný výskyt**

11 Vřesoviště a křoviny

11R Křoviny a pionýrské lesíky lesních pasek: **1 - vzácný výskyt**

12 Lesy

12T Akátiny: **1 - vzácný výskyt**

12W Borové a modřínové kultury: **1 - vzácný výskyt**

13 Antropogenní vegetace

13A Jednoletá ruderalní vegetace: **2 - optimum**

13B Jednoletá vegetace polních plevelů: **2 - optimum**

13C Jednoletá vegetace sešlapávaných stanovišť: **4 - konstantní dominanta**

13D Vytrvalá teplomilná ruderalní vegetace: **2 - optimum**

13E Vytrvalá nitrofilní bylinná vegetace mezických stanovišť: **1 - vzácný výskyt**

13F Bylinná vegetace lesních pasek a ostružiníkové křoviny: **1 - vzácný výskyt**

Vazba na lesní prostředí

Vazba na lesní prostředí v termofytiku: **0 - taxon se v českých lesích spontánně nevyskytuje**

Vazba na lesní prostředí v mezofytiku a oreofytiku: **0 - taxon se v českých lesích spontánně nevyskytuje**

Diagnostický taxon

Diagnostický taxon tříd: [XA Polygono arenastri-Poëtea annuae](#)

Diagnostický taxon svazů: [XAA Coronopodo-Polygonion arenastri](#), [XAB Saginion procumbentis](#)

Diagnostický taxon asociací: [XAA01 Polygonetum arenastri](#), [XAA02 Sclerochloo durae-Polygonetum arenastri](#), [XAA03 Poo annuae-Coronopodetum squamati](#), [XAA04 Eragrostio minoris-Polygonetum arenastri](#), [XAB05 Lolio perennis-Matricarietum discoideae](#)

Konstantní taxon

Konstantní taxon tříd: [XA Polygono arenastri-Poëtea annuae](#)

Konstantní taxon svazů: [XAA Coronopodo-Polygonion arenastri](#), [XAB Saginion procumbentis](#)

Konstantní taxon asociací: [TDC03 Lolietum perennis](#), [XAA01 Polygonetum arenastri](#), [XAA02 Sclerochloo durae-Polygonetum arenastri](#), [XAA03 Poo annuae-Coronopodetum squamati](#), [XAA04 Eragrostio minoris-Polygonetum arenastri](#), [XAB01 Sagino procumbentis-Bryetum argentei](#), [XAB02 Herniarietum glabrae](#), [XAB03 Rumici acetosellae-Spergularietum rubrae](#), [XAB04 Poëtetum annuae](#), [XAB05 Lolio perennis-Matricarietum discoideae](#)

Dominantní taxon

Dominantní taxon asociací: [XAA01 Polygonetum arenastri](#), [XAA02 Sclerochloo durae-Polygonetum arenastri](#), [XAA03 Poo annuae-Coronopodetum squamati](#), [XAA04 Eragrostio minoris-Polygonetum arenastri](#), [XAB01 Sagino procumbentis-Bryetum argentei](#), [XAB05 Lolio perennis-Matricarietum discoideae](#)

Rozšíření a hojnost

Floristická zóna: **boreální, severní temperátní, jižní temperátní, submeridionální, meridionální**

Floristická oblast: **cirkumpolární**

Výškový stupeň v ČR: **nížiny, pahorkatiny, podhůří, hory**

Frekvence výskytu v základních polích a kvadrantech síťového mapování: 427

taxon.data.freq_in_quad: 840

Počet biotopů s výskytem taxonu v ČR

Počet úzce vymezených biotopů s výskytem taxonu: **29**

Počet úzce vymezených biotopů, v nichž má taxon optimum: **5**

Počet široce vymezených biotopů s výskytem taxonu: **10**

Počet široce vymezených biotopů, v nichž má taxon optimum: **2**

Ohrožení a ochrana

Červený seznam 2017 (národní kategorie ohrožení): **taxon není zařazen do Červeného seznamu**

Červený seznam 2017 (kategorie ohrožení IUCN): **LC(NA) - málo dotčený (taxon není zařazen do Červeného seznamu)**

Zákonná ochrana: **taxon není zákonem chráněný**