
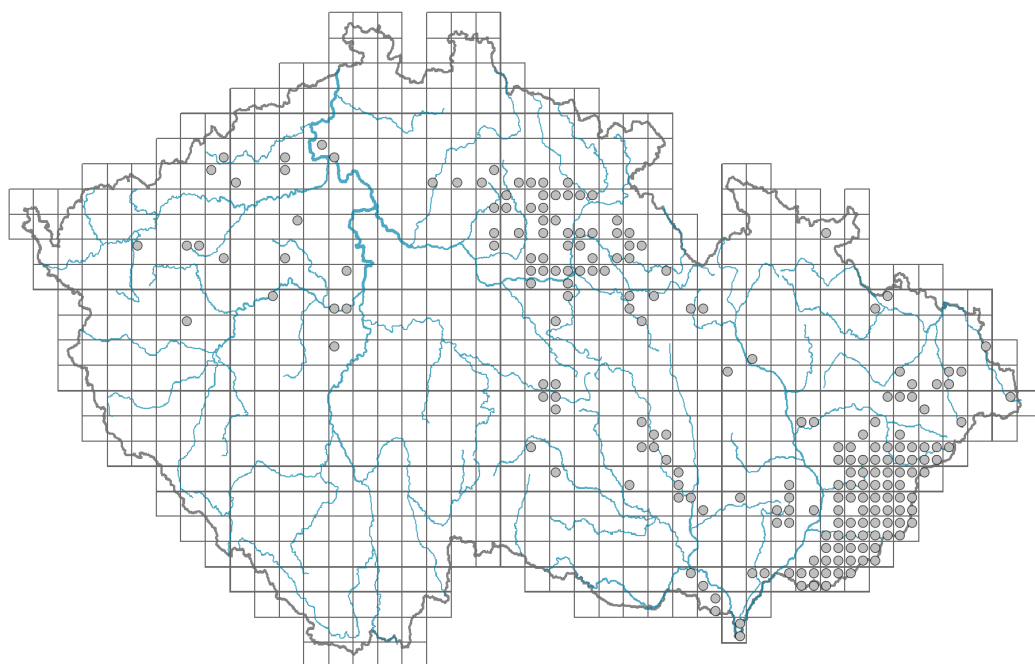


# Trifolium ochroleucon

## Rozšíření



### Informace k mapě

● revidovaný údaj

○ nerevidovaný údaj

V mapě se nezobrazují záznamy bez uvedených souřadnic a záznamy označené jako chybné nebo pochybné.

## Habitus a typ růstu

Výška [m]: **0,2-0,4**

Růstová forma: **polykarpická vytrvalá neklonální bylina**

Životní forma: **hemikryptofyt**

Životní strategie: **C - kompetitor**



## List

Přítomnost a přeměna listu: **listy přítomny, nejsou přeměněné**

Uspořádání listů na stonku (fylotaxe): **střídavé**

Tvar listu: **složený - trojčetný**

Palisty: **přítomny**

Řapík: **přítomen**

Vytrvalost listů: **letní**

Anatomie listů: **mezomorfni**



## Květ


Doba kvetení [měsíc]: **červen-červenec**

Fáze kvetení: **7 Ligustrum vulgare-Stachys sylvatica (konec časného léta)**

Barva květu: **žlutobílá, žlutá**

Symetrie květu: **zygomorfni (jedna rovina souměrnosti)**

Květní obaly: **kalich a koruna**



Srůst koruny/okvětí: **volné**  
Srůst kalicha: **srostlolupenný**  
Typ květenství: **hlávka**  
Diklinie: **synecický**  
Způsob generativního rozmnožování: **fakultativní alogamie**  
Způsob opylení: **entomofilie**

### Plod, semeno a šíření

Typ plodu: **suchý plod - lusk**  
Barva plodu: **hnědá**  
Způsob rozmnožování: **výhradně semeny/sporami**  
Jednotka šíření (diaspora): **semeno, plod, plodenství nebo jeho část**  
Strategie šíření: **Allium (převážně autochorie)**  
Myrmekochorie: **nemyrmekochorní (b)**

### Podzemní orgány a klonalita

Stonková metamorfóza: **pleiokorm**  
Kořenová metamorfóza: **hlavní zásobní kořen**  
Zásobní orgán: **pleiokorm, hlavní zásobní kořen**  
Délka života prýtu (cyklicita): **prýt převážně dicyklický nebo polycyklický**  
Typ větvení orgánu klonálního růstu stonkového původu: **sympodiální**  
Hlavní kořen: **přítomen**  
Banka pupenů  
Počet pupenů na prýt na povrchu půdy bez pupenů na kořenech:  
Počet pupenů na prýt v hloubce 0-10 cm bez pupenů na kořenech: **11**  
Počet pupenů na prýt v hloubce více než 10 cm bez pupenů na kořenech:  
Velikost podzemní banky pupenů bez pupenů na kořenech: **16**  
Hloubka podzemní banky pupenů bez pupenů na kořenech [cm]: **4**  
Počet pupenů na prýt na povrchu půdy včetně pupenů na kořenech:  
Počet pupenů na prýt v hloubce 0-10 cm včetně pupenů na kořenech: **11**  
Počet pupenů na prýt v hloubce více než 10 cm včetně pupenů na kořenech:  
Velikost podzemní banky pupenů včetně pupenů na kořenech: **16**  
Hloubka podzemní banky pupenů včetně pupenů na kořenech [cm]: **4**

### Způsob výživy

Parazitismus a mykoheterotrofie: **autotrofní**  
Masožravost: **rostlina není masožravá**  
Symbiotická fixace dusíku: **symbióza s rhizobii**

### Karyologie

Počet chromozomů (2n): **16**  
Stupeň ploidie (x): **2**  
2C velikost genomu [Mbp]: **1511,57**  
1Cx monoploidní velikost genomu [Mbp]: **755,78**  
Genomický obsah GC bází: **37.6 %**

## Původ taxonu

Původnost v ČR: **původní**

## Ekologické indikační hodnoty

Ellenbergovské indikační hodnoty

Indikační hodnota pro světlo: **7 - rostlina částečně světlých míst, většinou rostoucí na plném světle, ale také ve stínu do 30 % rozptýleného záření dopadajícího na volnou plochu**

Indikační hodnota pro teplotu: **6 - přechod mezi hodnotami 5 a 7**

Indikační hodnota pro vlhkost: **4 - přechod mezi hodnotami 3 a 5**

Indikační hodnota pro reakci: **8 - výskyt většinou v podmínkách bohatých vápníkem**

Indikační hodnota pro živiny: **3 - častější výskyt na živinami chudých místech než na průměrných místech, výjimečně na bohatších místech**

Indikační hodnota pro salinitu: **0 - netolerantní k solím, glykofyt**

Indikační hodnoty pro disturbanci

Indikační hodnota pro frekvenci disturbance celého porostu: **-0,99**

Indikační hodnota pro frekvenci disturbance bylinného patra: **-0,38**

Indikační hodnota pro intenzitu disturbance celého porostu: **0,26**

Indikační hodnota pro intenzitu disturbance bylinného patra: **0,27**

Indikační hodnota pro disturbanci celého porostu (strukturní index): **0,53**

Indikační hodnota pro disturbanci bylinného patra (strukturní index): **0,79**

## Stanoviště a sociologie

Výskyt v biotopech

6 Louky a mezofilní pastviny

6A Mezofilní ovsíkové louky: **2 - optimum**

6C Pastviny a parkové trávníky: **2 - optimum**

6D Aluviální louky nížinných řek: **1 - vzácný výskyt**

6F Strídavě vlhké bezkolencové louky: **1 - vzácný výskyt**

7 Acidofilní trávníky

7B Submontánní smilkové trávníky: **1 - vzácný výskyt**

8 Suché trávníky

8D Širokolisté suché trávníky: **2 - optimum**

8F Teplomilná vegetace lesních lemů: **1 - vzácný výskyt**

Vazba na lesní prostředí

Vazba na lesní prostředí v termofytiku: **0 - taxon se v českých lesích spontánně nevyskytuje**

Vazba na lesní prostředí v mezofytiku a oreofytiku: **0 - taxon se v českých lesích spontánně nevyskytuje**

Diagnostický taxon

Diagnostický taxon asociací: **[TDC02 Anthoxantho odorati-Agrostietum tenuis](#)**

Indexy ekologické specializace

Index ekologické specializace ve všech vegetačních typech: **6.6**

Index ekologické specializace v nelesní vegetaci: **6.6**

## Kolonizační schopnost

Index kolonizační úspěšnosti v sukcesních stadiích (ICS): **1**

## Rozšíření a hojnost

Floristická zóna: **severní temperátní, jižní temperátní, submeridionální, meridionální**

Floristická oblast: **Evropa**

Míra kontinentality: **5**

Rozsah areálu podle gradientu kontinentality: **4**

Výškový stupeň v ČR: **pahorkatiny**

Frekvence výskytu v základních polích a kvadrantech síťového mapování: 121

taxon.data.freq\_in\_quad: 212

Hojnost ve fytocenologických snímcích z ČR

Frekvence výskytu ve fytocenologických snímcích: **0.1 %**

Frekvence výskytu ve fytocenologických snímcích s pokryvností nad 5 %: **0 %**

Frekvence výskytu ve fytocenologických snímcích s pokryvností nad 25 %: **0 %**

Frekvence výskytu ve fytocenologických snímcích s pokryvností nad 50 %: **0 %**

Průměrná procentická pokryvnost ve fytocenologických snímcích: **2 %**

Maximální procentická pokryvnost ve fytocenologických snímcích: **3 %**

Počet biotopů s výskytem taxonu v ČR

Počet úzce vymezených biotopů s výskytem taxonu: **7**

Počet úzce vymezených biotopů, v nichž má taxon optimum: **3**

Počet široce vymezených biotopů s výskytem taxonu: **3**

Počet široce vymezených biotopů, v nichž má taxon optimum: **2**

## Ohrožení a ochrana

Červený seznam 2017 (národní kategorie ohrožení): **C3 - ohrožený taxon**

Červený seznam 2017 (kategorie ohrožení IUCN): **NT - téměř ohrožený**

Zákonná ochrana: **taxon není zákonem chráněný**