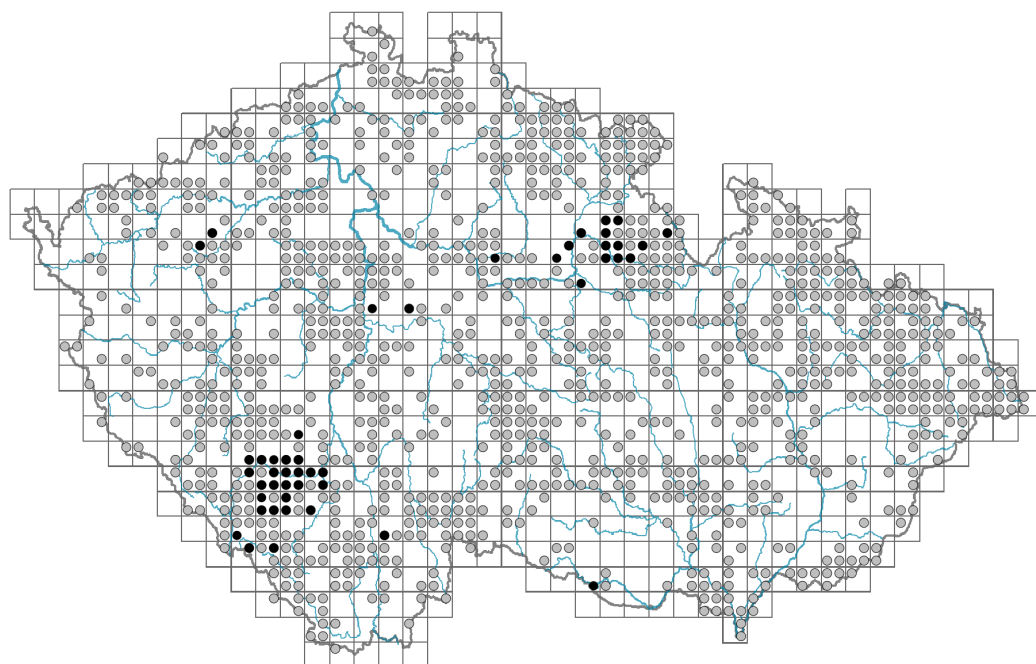


Cerastium holosteoides subsp. *vulgare*

Rozšíření



© Pavel Veselý

Informace k mapě

● revidovaný údaj

● nerevidovaný údaj

V mapě se nezobrazují záznamy bez uvedených souřadnic a záznamy označené jako chybné nebo pochybné.

Habitus a typ růstu

Výška [m]: **0,05-0,4**

Růstová forma: **klonální bylina**

Životní forma: **hemikryptofyt**

Životní strategie (Pierceho metoda podle vlastností listů): **R**

Životní strategie (Pierceho metoda, C-skóre): **0 %**

Životní strategie (Pierceho metoda, S-skóre): **9.7 %**

Životní strategie (Pierceho metoda, R-skóre): **90.3 %**

List

Přítomnost a přeměna listu: **listy přítomny, nejsou přeměněné**

Uspořádání listů na stonku (fylofaxe): **vstřícné**

Tvar listu: **jednoduchý - celistvý**

Palisty: **chybějí**

Řapík: **přítomen i chybí, chybí**


Vytrvalost listů: **stálezelený**

Anatomie listů: **mezomorfní**


Květ

Barva květu: **bílá**


Symetrie květu: **aktinomorfní (dvě a více rovin souměrnosti)**




© Milan Chytrý



© Dana Michálová



© Dana Michálová



© Dana Michálová

Květní obaly: **kalich a koruna**

Srůst koruny/okvětí: **volné**

Srůst kalicha: **volnolupenný**

Typ květenství: **vidlan**

Způsob generativního rozmnožování: **smíšená reprodukce**

Způsob opylení: **entomofilie, autogamie**

Spektrum opylovačů: **samotářské včely, ostatní blanokřídlí, pestřenky, mouchy s. l., ostatní dvoukřídlí, trásněnky**



Plod, semeno a šíření

Typ plodu: **suchý plod - tobolka**

Barva plodu: **hnědá**

Způsob rozmnožování: **semeny/sporami a vegetativně**

Jednotka šíření (diaspora): **semeno**

Strategie šíření: **Allium (převážně autochorie)**

Myrmekochorie: **nemyrmekochorní (b)**



Podzemní orgány a klonalita

Délka života prýtu (cyklicita): **prýt převážně monocyklický**

Typ větvení orgánu klonálního růstu stonkového původu: **sympodiální**

Hlavní kořen: **přítomen**

Banka pupenů

Počet pupenů na prýt na povrchu půdy bez pupenů na kořenech:

Počet pupenů na prýt v hloubce 0-10 cm bez pupenů na kořenech:

Počet pupenů na prýt v hloubce více než 10 cm bez pupenů na kořenech:

Velikost podzemní banky pupenů bez pupenů na kořenech:

Hloubka podzemní banky pupenů bez pupenů na kořenech [cm]:

Počet pupenů na prýt na povrchu půdy včetně pupenů na kořenech:

Počet pupenů na prýt v hloubce 0-10 cm včetně pupenů na kořenech:

Počet pupenů na prýt v hloubce více než 10 cm včetně pupenů na kořenech:

Velikost podzemní banky pupenů včetně pupenů na kořenech:

Hloubka podzemní banky pupenů včetně pupenů na kořenech [cm]:

Způsob výživy

Parazitismus a mykoheterotrofie: **autotrofní**

Masožravost: **rostlina není masožravá**

Symbiotická fixace dusíku: **bez symbiontů fixujících dusík**

Karyologie

Počet chromozomů (2n): **144**

Stupeň ploidie (x): **16**

2C velikost genomu [Mbp]: **5128,43**

1Cx monoploidní velikost genomu [Mbp]: **320,53**

Genomický obsah GC bazí: **39.9 %**

Původ taxonu

Původnost v ČR: **původní**

Ekologické indikační hodnoty

Ellenbergovské indikační hodnoty

Indikační hodnota pro světlo: **7 - rostlina částečně světlých míst, většinou rostoucí na plném světle, ale také ve stínu do 30 % rozptýleného záření dopadajícího na volnou plochu**

Indikační hodnota pro teplotu: **5x - indikátor mírného tepla, vyskytující se od nížin do horského stupně, hlavně v submontánně-temperátních oblastech (generalista)**

Indikační hodnota pro vlhkost: **5 - indikátor čerstvých půd, vázaný na půdy s průměrnou vlhostí, chybí na vlhkých a často vysychajících půdách**

Indikační hodnota pro reakci: **6x - přechod mezi hodnotami 5 a 7 (generalista)**

Indikační hodnota pro živiny: **6 - přechod mezi hodnotami 5 a 7**

Indikační hodnota pro salinitu: **1 - tolerantní k solím, většinou na nepatrně slaných nebo neslaných půdách, ale výjimečně na mírně slaných půdách**

Indikační hodnoty pro disturbanci

Indikační hodnota pro frekvenci disturbance celého porostu: **-0,23**

Indikační hodnota pro frekvenci disturbance bylinného patra: **-0,13**

Indikační hodnota pro intenzitu disturbance celého porostu: **0,44**

Indikační hodnota pro intenzitu disturbance bylinného patra: **0,46**

Indikační hodnota pro disturbanci celého porostu (strukturní index): **0,64**

Indikační hodnota pro disturbanci bylinného patra (strukturní index): **0,8**

Stanoviště a sociologie

Výskyt v biotopech

1 Vegetace skal, sutí a zdí

1A Vápnité skály: **1 - vzácný výskyt**

1B Silikátové skály a droliny: **1 - vzácný výskyt**

1C Zdi: **1 - vzácný výskyt**

1D Pohyblivé vápnité sutě: **1 - vzácný výskyt**

2 Vegetace alpínských a subalpínských trávníků

2B Subalpínská vysokobylinná vegetace: **1 - vzácný výskyt**

4 Mokřadní a pobřežní bylinná vegetace

4D Říční rákosiny: **1 - vzácný výskyt**

4E Pobřežní vegetace toků: **1 - vzácný výskyt**

4G Vegetace vysokých ostríc: **1 - vzácný výskyt**

4H Vegetace nízkých jednoletých vlhkomilných bylin: **1 - vzácný výskyt**

4I Vegetace nitrofilních jednoletých vlhkomilných bylin: **1 - vzácný výskyt**

4J Štěrkové říční náplavy: **1 - vzácný výskyt**

4K Devěsilové lemy horských potoků: **1 - vzácný výskyt**

5 Vegetace pramenišť a rašelinišť

5D Vápnitá slatiniště: **1 - vzácný výskyt**

5E Kyselá mechová slatiniště a rašelinné louky: **1 - vzácný výskyt**

5F Přechodová rašeliniště: **1 - vzácný výskyt**

6 Louky a mezofilní pastviny

- 6A Mezofilní ovsíkové louky: **2 - optimum**
- 6B Horské mezické louky: **2 - optimum**
- 6C Pastviny a parkové trávníky: **2 - optimum**
- 6D Aluviální louky nížinných řek: **2 - optimum**
- 6E Vlhké pcháčové louky: **2 - optimum**
- 6F Střídavě vlhké bezkolencové louky: **2 - optimum**
- 6G Vegetace vlhkých narušovaných půd: **2 - optimum**

7 Acidofilní trávníky

- 7A Subalpínské a horské acidofilní trávníky: **1 - vzácný výskyt**
- 7B Submontánní smilkové trávníky: **2 - optimum**

8 Suché trávníky

- 8A Hercynské suché trávníky skalních výchozů: **1 - vzácný výskyt**
- 8B Submediteránní suché trávníky skalních výchozů: **1 - vzácný výskyt**
- 8C Úzkolisté subkontinentální stepi: **1 - vzácný výskyt**
- 8D Širokolisté suché trávníky: **1 - vzácný výskyt**
- 8E Acidofilní suché trávníky: **1 - vzácný výskyt**
- 8F Teplomilná vegetace lesních lemů: **1 - vzácný výskyt**

9 Trávníky písčin a vegetace skalních výchozů

- 9B Otevřené trávníky kyselých písčin: **1 - vzácný výskyt**
- 9C Kostřavové trávníky kyselých písčin: **1 - vzácný výskyt**
- 9D Panonské stepní trávníky na písku: **1 - vzácný výskyt**
- 9E Acidofilní vegetace jarních efemér a sukulentů: **1 - vzácný výskyt**
- 9F Bazifilní vegetace jarních efemér a sukulentů: **1 - vzácný výskyt**

10 Vegetace slanisk

- 10I Vnitrozemské slané louky: **1 - vzácný výskyt**

11 Vřesoviště a křoviny

- 11A Suchá nížinná až subalpínská vřesoviště: **1 - vzácný výskyt**
- 11L Vysoké mezofilní a xerofilní křoviny: **1 - vzácný výskyt**
- 11N Nízké xerofilní křoviny: **1 - vzácný výskyt**
- 11R Křoviny a pionýrské lesíky lesních pasek: **1 - vzácný výskyt**

12 Lesy

- 12A Mokřadní olšiny: **1 - vzácný výskyt**
- 12B Lužní lesy: **1 - vzácný výskyt**
- 12C Dubohabřiny: **1 - vzácný výskyt**
- 12D Suťové lesy: **1 - vzácný výskyt**
- 12E Květnaté bučiny: **1 - vzácný výskyt**
- 12F Vápnomilné bučiny: **1 - vzácný výskyt**
- 12G Acidofilní bučiny: **1 - vzácný výskyt**
- 12H Perialpidské bazifilní teplomilné doubravy: **1 - vzácný výskyt**
- 12I Subkontinentální teplomilné doubravy: **1 - vzácný výskyt**
- 12J Acidofilní teplomilné doubravy: **1 - vzácný výskyt**
- 12K Acidofilní doubravy: **1 - vzácný výskyt**
- 12L Boreokontinentální bory: **1 - vzácný výskyt**
- 12O Perialpidské bory: **1 - vzácný výskyt**
- 12T Akátiny: **1 - vzácný výskyt**
- 12U Lesní kultury nepůvodních listnatých dřevin: **1 - vzácný výskyt**

12V Smrkové kultury: **1 - vzácný výskyt**

12W Borové a modřínové kultury: **1 - vzácný výskyt**

13 Antropogenní vegetace

13A Jednoletá ruderalní vegetace: **1 - vzácný výskyt**

13B Jednoletá vegetace polních plevelů: **2 - optimum**

13C Jednoletá vegetace sešlapávaných stanovišť: **1 - vzácný výskyt**

13D Vyrvalá teplomilná ruderalní vegetace: **2 - optimum**

13E Vyrvalá nitrofilní bylinná vegetace mezických stanovišť: **1 - vzácný výskyt**

13F Bylinná vegetace lesních pasek a ostružiníkové křoviny: **1 - vzácný výskyt**

Vazba na lesní prostředí

Vazba na lesní prostředí v termofytiku: **0 - taxon se v českých lesích spontánně nevyskytuje**

Vazba na lesní prostředí v mezofytiku a oreofytiku: **0 - taxon se v českých lesích spontánně nevyskytuje**

Konstantní taxon

Konstantní taxon svazů: [TDA Arrhenatherion elatioris](#), [TDE Deschampsion cespitosae](#)

Konstantní taxon asociací: [MAB01 Centunculo minimi-Anthocerotum punctati](#), [TDA01 Pastinaco sativae-Arrhenatheretum elatioris](#), [TDA02 Ranunculo bulbosi-Arrhenatheretum elatioris](#), [TDA03 Poo-Trisetetum flavescens](#), [TDA04 Potentillo albae-Festucetum rubrae](#), [TDC01 Lolio perennis-Cynosuretum cristati](#), [TDC02 Anthoxantho odorati-Agrostietum tenuis](#), [TDE02 Holcetum lanati](#), [TDE04 Cnidio dubii-Deschampsietum cespitosae](#), [TDF02 Cirsietum rivularis](#), [TDF07 Scirpo sylvatici-Cirsietum cani](#)

Indexy ekologické specializace

Index ekologické specializace ve všech vegetačních typech: **5**

Index ekologické specializace v nelesní vegetaci: **5.1**

Index ekologické specializace v lesní vegetaci: **4.1**

Kolonizační schopnost

Index kolonizační úspěšnosti v sukcesních stádiích (ICS): **7**

Index kolonizačního potenciálu (ICP): **3**

Optimum sukcesního stáří [roky]: **15**

Rozšíření a hojnost

Rozsah areálu podle gradientu kontinentality: **6**

Výškový stupeň v ČR: **nížiny, pahorkatiny, podhůří, hory, subalpínský stupeň**

Frekvence výskytu v základních polích a kvadrantech síťového mapování: **658**

taxon.data.freq_in_quad: **2234**

Hojnost ve fytocenologických snímcích z ČR

Frekvence výskytu ve fytocenologických snímcích: **6 %**

Frekvence výskytu ve fytocenologických snímcích s pokryvností nad 5 %: **1.3 %**

Frekvence výskytu ve fytocenologických snímcích s pokryvností nad 25 %: **0.1 %**

Frekvence výskytu ve fytocenologických snímcích s pokryvností nad 50 %: **0 %**

Průměrná procentická pokryvnost ve fytocenologických snímcích: **2.2 %**

Maximální procentická pokryvnost ve fytocenologických snímcích: **38 %**

Počet biotopů s výskytem taxonu v ČR

Počet úzce vymezených biotopů s výskytem taxonu: **63**

Počet úzce vymezených biotopů, v nichž má taxon optimum: **10**

Počet široce vymezených biotopů s výskytem taxonu: **12**

Počet široce vymezených biotopů, v nichž má taxon optimum: **3**

Ohrožení a ochrana

Červený seznam 2017 (národní kategorie ohrožení): **taxon není zařazen do Červeného seznamu**

Červený seznam 2017 (kategorie ohrožení IUCN): **LC(NA) - málo dotčený (taxon není zařazen do Červeného seznamu)**

Zákonná ochrana: **taxon není zákonem chráněný**