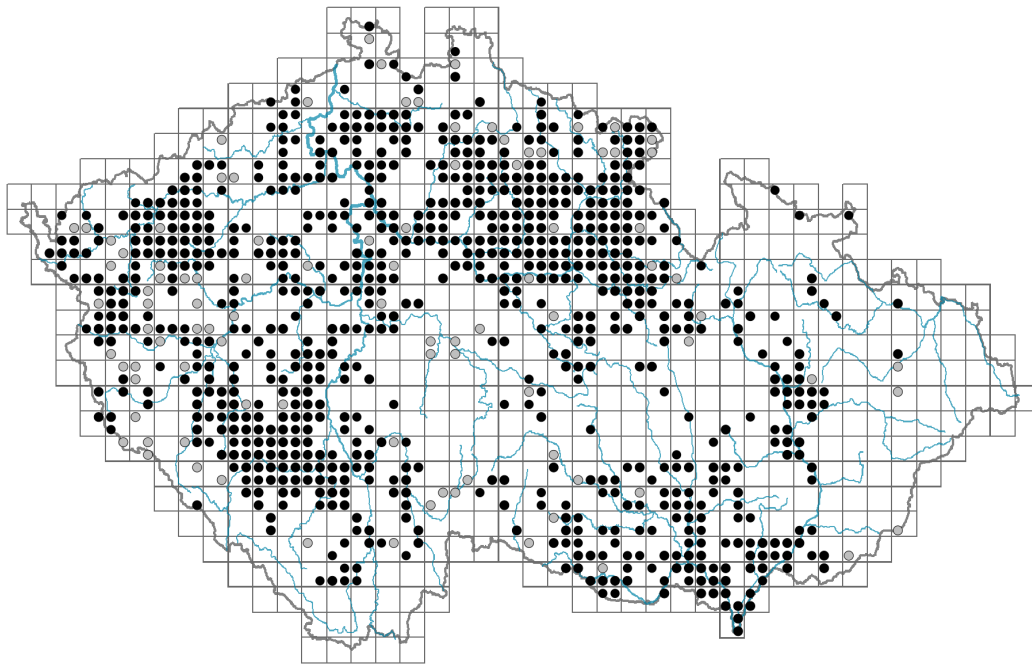


Carex disticha

Rozšíření



© Jiří Danhelka

Informace k mapě

● revidovaný údaj

● nerevidovaný údaj

V mapě se nezobrazují záznamy bez uvedených souřadnic a záznamy označené jako chybné nebo pochybné.

Habitus a typ růstu

Výška [m]: **0,3-0,8**

Růstová forma: **klonální bylina**

Životní forma: **hemikryptofyt (geofyt)**

Životní strategie: **CSR - kompetitor/stres tolerátor/ruderál**

List

Přítomnost a přeměna listu: **listy přítomny, nejsou přeměněné**

Uspořádání listů na stonku (fylotaxe): **střídavé**

Tvar listu: **jednoduchý - celistvý**

Palisty: **chybějí**

Řapík: **chybí**

Vytrvalost listů: **letní**

Anatomie listů: **helomorfní**

Květ

Doba kvetení [měsíc]: **květen-červen**

Fáze kvetení: **4 Fagus sylvatica-Galeobdolon (začátek plného jara)**


Barva květu: **hnědá**

Květní obaly: **květ bezobalný**

Typ květenství: **klas klásků**



© Dana Michalčová



© Josef Navrátil



© Radim Cibulka

Diklinie: **jednodomý**

Způsob generativního rozmnožování: **fakultativní alogamie**

Způsob opylení: **anemofilie**

Plod, semeno a šíření

Typ plodu: **suchý plod - nažka v mošničce**

Barva plodu: **hnědá**

Způsob rozmnožování: **semeny/sporami a vegetativně**

Jednotka šíření (diaspora): **plod, plodenství nebo jeho část**

Strategie šíření: **Allium (převážně autochorie)**

Myrmekochorie: **nemyrmekochorní (a)**

Podzemní orgány a klonalita

Stonková metamorfóza: **výběžek, oddenek**

Zásobní orgán: **výběžek, oddenek**

Typ orgánu klonálního růstu: **epigeogenní oddenek**

Volně šířitelné klonální potomstvo: **chybí**

Délka života prýtu (cyklicita): **prýt převážně dicyklický nebo polycyckický**

Typ větvení orgánu klonálního růstu stonkového původu: **sympodiální**

Hlavní kořen: **chybí**

Vytrvalost orgánu klonálního růstu [rok]: **4**

Počet klonálních potomků: **1**

Vzdálenost klonálního šíření [m]: **0,09**

Klonální index: **4**

Banka pupenů

Počet pupenů na prýt na povrchu půdy bez pupenů na kořenech: **5**

Počet pupenů na prýt v hloubce 0-10 cm bez pupenů na kořenech: **15**

Počet pupenů na prýt v hloubce více než 10 cm bez pupenů na kořenech: **8**

Velikost podzemní banky pupenů bez pupenů na kořenech: **28**

Hloubka podzemní banky pupenů bez pupenů na kořenech [cm]: **7**

Počet pupenů na prýt na povrchu půdy včetně pupenů na kořenech: **5**

Počet pupenů na prýt v hloubce 0-10 cm včetně pupenů na kořenech: **15**

Počet pupenů na prýt v hloubce více než 10 cm včetně pupenů na kořenech: **8**

Velikost podzemní banky pupenů včetně pupenů na kořenech: **28**

Hloubka podzemní banky pupenů včetně pupenů na kořenech [cm]: **7**

Způsob výživy

Parazitismus a mykoheterotrofie: **autotrofní**

Masožravost: **rostlina není masožravá**


Symbiotická fixace dusíku: **bez symbiontů fixujících dusík**

Karyologie

Počet chromozomů (2n): **62**

Stupeň ploidie (x): **2**

2C velikost genomu [Mbp]: **832,48**



1Cx monoploidní velikost genomu [Mbp]: **416,24**

Genomický obsah GC bazí: **36.1 %**

Původ taxonu

Původnost v ČR: **původní**

Ekologické indikační hodnoty

Ellenbergovské indikační hodnoty

Indikační hodnota pro světlo: **8 - rostlina světlých míst, jen výjimečně rostoucí při méně než 40 % rozptýleného záření dopadajícího na volnou plochu**

Indikační hodnota pro teplotu: **6 - přechod mezi hodnotami 5 a 7**

Indikační hodnota pro vlhkost: **9 - indikátor mokrých, vodou nasycených a špatně provzdušněných půd**

Indikační hodnota pro reakci: **7 - indikátor mírně kyselých až bazických podmínek, nikdy se nevyskytující v silně kyselých podmínkách**

Indikační hodnota pro živiny: **6 - přechod mezi hodnotami 5 a 7**

Indikační hodnota pro salinitu: **2 - oligohalinní, často na půdách s velmi malým obsahem solí**

Indikační hodnoty pro disturbanci

Indikační hodnota pro frekvenci disturbance celého porostu: **-0,54**

Indikační hodnota pro frekvenci disturbance bylinného patra: **-0,54**

Indikační hodnota pro intenzitu disturbance celého porostu: **0,21**

Indikační hodnota pro intenzitu disturbance bylinného patra: **0,26**

Indikační hodnota pro disturbanci celého porostu (strukturní index): **0,62**

Indikační hodnota pro disturbanci bylinného patra (strukturní index): **0,71**

Stanoviště a sociologie

Výskyt v biotopech

4 Mokřadní a pobřežní bylinná vegetace

4A Rákosiny eutrofních stojatých vod: **1 - vzácný výskyt**

4B Slanomilné rákosiny a ostricové porosty: **1 - vzácný výskyt**

4G Vegetace vysokých ostric: **2 - optimum**

5 Vegetace pramenišť a rašelinišť

5D Vápnitá slatiniště: **2 - optimum**

5E Kyselá mechová slatiniště a rašelinné louky: **1 - vzácný výskyt**

5F Přechodová rašeliniště: **1 - vzácný výskyt**

6 Louky a mezofilní pastviny

6D Aluviální louky nížinných řek: **2 - optimum**

6E Vlhké pcháčové louky: **2 - optimum**

6F Střídavě vlhké bezkolencové louky: **1 - vzácný výskyt**

6G Vegetace vlhkých narušovaných půd: **1 - vzácný výskyt**

10 Vegetace slanisk

10I Vnitrozemské slané louky: **1 - vzácný výskyt**

Vazba na lesní prostředí

Vazba na lesní prostředí v termofytiku: **0 - taxon se v českých lesích spontánně**

nevyskytujeVazba na lesní prostředí v mezofytiku a oreofytiku: **0 - taxon se v českých lesích****spontánně nevyskytuje**

Diagnostický taxon

Diagnostický taxon asociací: [MCH05 *Caricetum distichae*](#), [TDF07 *Scirpo sylvatici-Cirsietum cani*](#)

Konstantní taxon

Konstantní taxon asociací: [MCH05 *Caricetum distichae*](#)

Dominantní taxon

Dominantní taxon asociací: [MCH05 *Caricetum distichae*](#)

Indexy ekologické specializace

Index ekologické specializace ve všech vegetačních typech: **5.2**Index ekologické specializace v nelesní vegetaci: **5.2**

Kolonizační schopnost

Index kolonizační úspěšnosti v sukcesních stadiích (ICS): **1**Index kolonizačního potenciálu (ICP): **1****Rozšíření a hojnost**Floristická zóna: **severní temperátní, jižní temperátní, submeridionální, meridionální**Floristická oblast: **Evropa, Sibiř**Rozsah areálu podle gradientu kontinentality: **7**Výškový stupeň v ČR: **nížiny, pahorkatiny, podhůří**

Frekvence výskytu v základních polích a kvadrantech síťového mapování: 416

taxon.data.freq_in_quad: 921

Hojnost ve fytocenologických snímcích z ČR

Frekvence výskytu ve fytocenologických snímcích: **0.6 %**Frekvence výskytu ve fytocenologických snímcích s pokryvností nad 5 %: **45.4 %**Frekvence výskytu ve fytocenologických snímcích s pokryvností nad 25 %: **37.9 %**Frekvence výskytu ve fytocenologických snímcích s pokryvností nad 50 %: **26.4 %**Průměrná procentická pokryvnost ve fytocenologických snímcích: **25.4 %**Maximální procentická pokryvnost ve fytocenologických snímcích: **88 %**

Počet biotopů s výskytem taxonu v ČR

Počet úzce vymezených biotopů s výskytem taxonu: **11**Počet úzce vymezených biotopů, v nichž má taxon optimum: **4**Počet široce vymezených biotopů s výskytem taxonu: **4**Počet široce vymezených biotopů, v nichž má taxon optimum: **3****Ohrožení a ochrana**Červený seznam 2017 (národní kategorie ohrožení): **C4a - vzácnější taxon vyžadující pozornost**Červený seznam 2017 (kategorie ohrožení IUCN): **NT - téměř ohrožený**Zákonná ochrana: **taxon není zákonem chráněný**