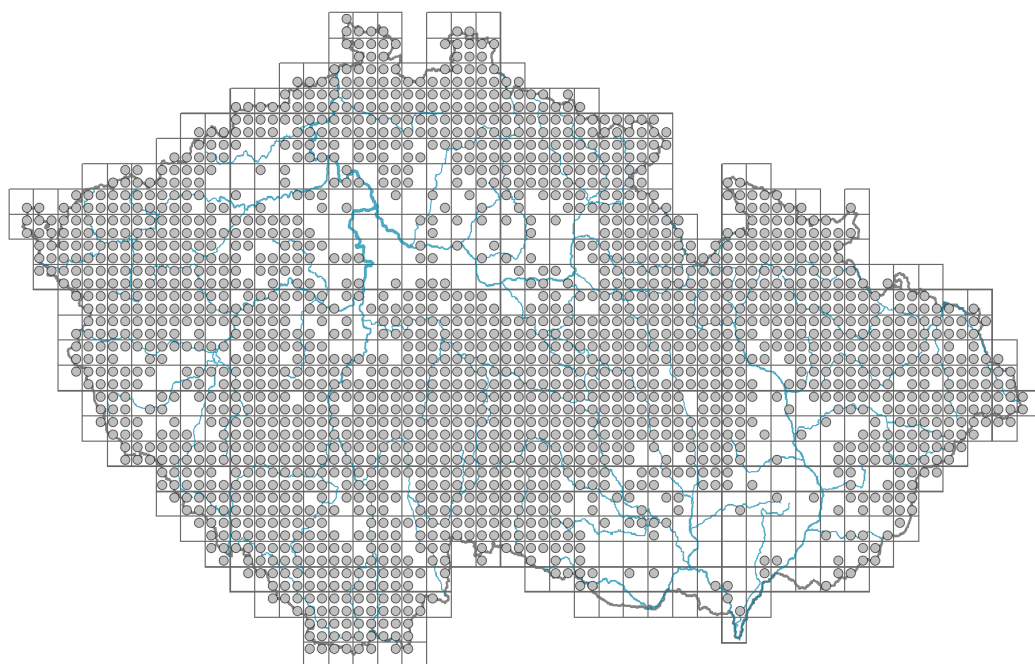


Chaerophyllum hirsutum

Rozšíření



© Pavel Veselý

Informace k mapě

● revidovaný údaj

○ nerevidovaný údaj

V mapě se nezobrazují záznamy bez uvedených souřadnic a záznamy označené jako chybné nebo pochybné.

Habitus a typ růstu

Výška [m]: **0,5-1,2**

Růstová forma: **klonální bylina**

Životní forma: **hemikryptofyt**

Životní strategie: **C - kompetitor**

Životní strategie (Pierceho metoda podle vlastností listů): **C/CR**

Životní strategie (Pierceho metoda, C-skóre): **74.4 %**

Životní strategie (Pierceho metoda, S-skóre): **0 %**

Životní strategie (Pierceho metoda, R-skóre): **25.6 %**

List

Přítomnost a přeměna listu: **listy přítomny, nejsou přeměněné**

Uspořádání listů na stonku (fyloaxie): **střídavé**

Tvar listu: **složený - třikrát zpeřený**

Palisty: **chybějí**

Řapík: **přítomen**

Vytrvalost listů: **letní**

Anatomie listů: **hygromorfní**

Květ

Doba kvetení [měsíc]: **květen-srpen**



© Petra Hájková



© Pavel Veselý



© Pavel Veselý

Fáze kvetení: **5 Sorbus aucuparia-Galium odoratum (konec plného jara)**

Barva květu: **bílá, růžová**

Symetrie květu: **aktinomorfní (dvě a více rovin souměrnosti), zygomorfní (jedna rovina souměrnosti)**

Květní obaly: **kalich chybí, koruna přítomna**

Srůst koruny/okvětí: **volné**


Typ květenství: **složený okolík**

Diklinie: **andromonoecický**

Způsob generativního rozmnožování: **fakultativní alogamie**

Způsob opylení: **entomofilie**

Spektrum opylovačů: **mouchy s. l. (pestřenky, ostatní dvoukřídlí, motýli)**



Plod, semeno a šíření

Typ plodu: **suchý plod - dvounažka s karpoforem**

Barva plodu: **hnědá**

Způsob rozmnožování: **semeny/sporami a vegetativně**

Jednotka šíření (diaspora): **plod, plodenství nebo jeho část**

Strategie šíření: **Allium (převážně autochorie)**

Myrmekochorie: **nemyrmekochorní (b)**



Podzemní orgány a klonalita

Stonková metamorfóza: **oddenek podobný výběžku**

Zásobní orgán: **oddenek podobný výběžku**

Typ orgánu klonálního růstu: **epigeogenní oddenek**

Volně šířitelné klonální potomstvo: **chybí**

Délka života prýtu (cyklicita): **prýt převážně dicyklický nebo polycyklický**

Typ větvení orgánu klonálního růstu stonkového původu: **sympodiální**

Hlavní kořen: **chybí**

Vytrvalost orgánu klonálního růstu [rok]: **3,2**

Počet klonálních potomků: **4**

Vzdálenost klonálního šíření [m]: **0,08**

Klonální index: **5**

Banka pupenů

Počet pupenů na prýt na povrchu půdy bez pupenů na kořenech: **5**

Počet pupenů na prýt v hloubce 0-10 cm bez pupenů na kořenech: **15**

Počet pupenů na prýt v hloubce více než 10 cm bez pupenů na kořenech: **0**

Velikost podzemní banky pupenů bez pupenů na kořenech: **20**

Hloubka podzemní banky pupenů bez pupenů na kořenech [cm]: **4**

Počet pupenů na prýt na povrchu půdy včetně pupenů na kořenech: **5**

Počet pupenů na prýt v hloubce 0-10 cm včetně pupenů na kořenech: **15**

Počet pupenů na prýt v hloubce více než 10 cm včetně pupenů na kořenech: **0**

Velikost podzemní banky pupenů včetně pupenů na kořenech: **20**

Hloubka podzemní banky pupenů včetně pupenů na kořenech [cm]: **4**

Způsob výživy

Parazitismus a mykoheterotrofie: **autotrofní**



Masožravost: **rostlina není masožravá**
 Symbiotická fixace dusíku: **bez symbiontů fixujících dusík**

Karyologie

Počet chromozomů (2n): **22**
 Stupeň ploidie (x): **2**
 2C velikost genomu [Mbp]: **6548,33**
 1Cx monoploidní velikost genomu [Mbp]: **3274,17**
 Genomický obsah GC bazí: **39.3 %**

Původ taxonu

Původnost v ČR: **původní**

Ekologické indikační hodnoty

Ellenbergovské indikační hodnoty

Indikační hodnota pro světlo: **6 - výskyt vzácně při méně než 20 % rozptýleného záření dopadajícího na volnou plochu**

Indikační hodnota pro teplotu: **4 - přechod mezi hodnotami 3 a 5**

Indikační hodnota pro vlhkost: **8 - přechod mezi hodnotami 7 a 9**

Indikační hodnota pro reakci: **6x - přechod mezi hodnotami 5 a 7 (generalista)**

Indikační hodnota pro živiny: **7 - častější výskyt na živinami bohatých než na průměrných místech a jen výjimečně na chudších místech**

Indikační hodnota pro salinitu: **0 - netolerantní k solím, glykofyt**

Indikační hodnoty pro disturbance

Indikační hodnota pro frekvenci disturbance celého porostu: **-1,38**

Indikační hodnota pro frekvenci disturbance bylinného patra: **-0,51**

Indikační hodnota pro intenzitu disturbance celého porostu: **0,3**

Indikační hodnota pro intenzitu disturbance bylinného patra: **0,29**

Indikační hodnota pro disturbance celého porostu (strukturní index): **0,36**

Indikační hodnota pro disturbance bylinného patra (strukturní index): **0,4**

Stanoviště a sociologie

Výskyt v biotopech

2 Vegetace alpských a subalpských trávníků

2B Subalpínská vysokobylinná vegetace: **3 - dominanta**

4 Mokřadní a pobřežní bylinná vegetace

4D Říční rákosiny: **2 - optimum**

4E Pobřežní vegetace toků: **1 - vzácný výskyt**

4G Vegetace vysokých ostřic: **1 - vzácný výskyt**



4J Štěrkové říční náplavy: **1 - vzácný výskyt**

4K Devěsilové lemy horských potoků: **2 - optimum**

4L Nitrofilní bylinné lemy nížinných řek: **1 - vzácný výskyt**

5 Vegetace pramenišť a rašelinišť

5A Pěnovcová prameniště: **1 - vzácný výskyt**



5B Nížinná až horská prameniště bez tvorby pěnovců: **3 - dominanta**

5C Subalpínská prameniště: **3 - dominanta**

5D Vápnitá slatiniště: **1 - vzácný výskyt**

5E Kyselá mechová slatiniště a rašelinné louky: **1 - vzácný výskyt**

6 Louky a mezofilní pastviny

6A Mezofilní ovsíkové louky: **1 - vzácný výskyt**

6B Horské mezické louky: **2 - optimum**

6D Aluviální louky nížinných řek: **1 - vzácný výskyt**

6E Vlhké pcháčové louky: **2 - optimum**

7 Acidofilní trávníky

7A Subalpínské a horské acidofilní trávníky: **1 - vzácný výskyt**

7B Submontánní smilkové trávníky: **1 - vzácný výskyt**

10 Vegetace slanisk

10J Slané stepi: **1 - vzácný výskyt**

11 Vřesoviště a křoviny

11D Kosodřevina: **1 - vzácný výskyt**

11H Subalpínské listnaté křoviny: **2 - optimum**

11I Mokřadní vrbiny: **1 - vzácný výskyt**

11J Vrbové křoviny hlinitých a písčitých náplavů: **2 - optimum**

11L Vysoké mezofilní a xerofilní křoviny: **1 - vzácný výskyt**

11R Křoviny a pionýrské lesíky lesních pasek: **1 - vzácný výskyt**

12 Lesy

12A Mokřadní olšiny: **1 - vzácný výskyt**

12B Lužní lesy: **2 - optimum**

12D Suťové lesy: **1 - vzácný výskyt**

12E Květnaté bučiny: **1 - vzácný výskyt**

12G Acidofilní bučiny: **1 - vzácný výskyt**

12R Acidofilní smrčiny: **1 - vzácný výskyt**

12S Vysokobylinné smrčiny: **1 - vzácný výskyt**

12U Lesní kultury nepůvodních listnatých dřevin: **1 - vzácný výskyt**

12V Smrkové kultury: **1 - vzácný výskyt**

13 Antropogenní vegetace

13E Vytrvalá nitrofilní bylinná vegetace mezických stanovišť: **1 - vzácný výskyt**

13F Bylinná vegetace lesních pasek a ostružiníkové křoviny: **1 - vzácný výskyt**

Vazba na lesní prostředí

Vazba na lesní prostředí v termofytiku: **0 - taxon se v českých lesích spontánně nevyskytuje**

Vazba na lesní prostředí v mezofytiku a oreofytiku: **2.1 - taxon se vyskytuje v lese i v nelesní vegetaci**

Diagnostický taxon

Diagnostický taxon tříd: [RA *Montio-Cardaminetea*](#)

Diagnostický taxon svazů: [ADD *Adenostylion alliariae*](#), [LBA *Alnion incanae*](#), [RAA *Caricion remotae*](#), [RAD *Swertio perennis-Dichodontion palustris*](#), [XDB *Petasition hybridi*](#), [XDF *Rumicion alpini*](#)

Diagnostický taxon asociací: [ADD01 *Ranunculo platanifolii-Adenostyletum alliariae*](#), [ADD04 *Laserpitio archangelicae-Dactylidetum glomeratae*](#), [KAB02 *Salicetum purpureae*](#), [LBA01 *Alnetum incanae*](#), [LBA03 *Carici remotae-Fraxinetum*](#)

[excelsioris](#), [LFC03 Equiseto sylvatici-Piceetum abietis](#), [RAA02 Cardamino-Chrysosplenietum alternifolii](#), [RAD02 Swertietum perennis](#), [TDF06 Chaerophyllo hirsuti-Calthetum palustris](#), [TDF14 Chaerophyllo hirsuti-Filipenduletum ulmariae](#), [XDB01 Petasitetum hybridi](#), [XDB02 Petasitetum hybrido-kablikiani](#), [XDF01 Rumicetum alpini](#)

Konstantní taxon

Konstantní taxon tříd: [RA Montio-Cardaminetea](#)

Konstantní taxon svazů: [ADD Adenostylion alliariae](#), [RAA Caricion remotae](#), [RAD Swertio perennis-Dichodontion palustris](#), [XDB Petasition hybridi](#), [XDF Rumicion alpini](#)

Konstantní taxon asociací: [ADC01 Salici silesiacae-Betuletum carpaticae](#), [ADD01 Ranunculo platanifolii-Adenostyletum alliariae](#), [ADD02 Salicetum lapponum](#), [ADD04 Laserpitio archangelicae-Dactylidetum glomeratae](#), [ADD05 Chaerophyllo hirsuti-Cicerbitetum alpinae](#), [KAB02 Salicetum purpureae](#), [LBA01 Alnetum incanae](#), [LBA02 Piceo abietis-Alnetum glutinosae](#), [LBA03 Carici remotae-Fraxinetum excelsioris](#), [LFC03 Equiseto sylvatici-Piceetum abietis](#), [RAA02 Cardamino-Chrysosplenietum alternifolii](#), [RAD01 Crepido paludosae-Philonotidetum seriatae](#), [RAD02 Swertietum perennis](#), [RAD03 Cardaminetum opicii](#), [TDF06 Chaerophyllo hirsuti-Calthetum palustris](#), [TDF14 Chaerophyllo hirsuti-Filipenduletum ulmariae](#), [XDB01 Petasitetum hybridi](#), [XDB02 Petasitetum hybrido-kablikiani](#), [XDF01 Rumicetum alpini](#)

Dominantní taxon

Dominantní taxon asociací: [LBA01 Alnetum incanae](#), [LBA03 Carici remotae-Fraxinetum excelsioris](#), [RAA02 Cardamino-Chrysosplenietum alternifolii](#), [RAD03 Cardaminetum opicii](#), [TDB01 Geranio sylvatici-Trisetetum flavescens](#), [TDF06 Chaerophyllo hirsuti-Calthetum palustris](#), [TDF14 Chaerophyllo hirsuti-Filipenduletum ulmariae](#), [XDC03 Arunco vulgaris-Lunarietum redivivae](#), [XDE06 Anthrisko nitidae-Aegopodietum podagrariae](#), [XDF01 Rumicetum alpini](#)

Indexy ekologické specializace

Index ekologické specializace ve všech vegetačních typech: **4.5**

Index ekologické specializace v nelesní vegetaci: **4.6**

Index ekologické specializace v lesní vegetaci: **5.5**

Kolonizační schopnost

Index kolonizační úspěšnosti v sukcesních stádiích (ICS): **4**

Index kolonizačního potenciálu (ICP): **1**

Optimum sukcesního stáří [roky]: **7**

Rozšíření a hojnost

Floristická zóna: **severní temperátní, jižní temperátní, submeridionální, meridionální**

Floristická oblast: **Evropa**

Míra kontinentality: **5**

Rozsah areálu podle gradientu kontinentality: **3**

Výškový stupeň v ČR: **pahorkatiny, podhůří, hory**

Frekvence výskytu v základních polích a kvadrantech síťového mapování: 618

taxon.data.freq_in_quad: 1946

Hojnost ve fytocenologických snímcích z ČR

Frekvence výskytu ve fytocenologických snímcích: **3.8 %**

Frekvence výskytu ve fytoocenologických snímcích s pokryvností nad 5 %: **40.5 %**

Frekvence výskytu ve fytoocenologických snímcích s pokryvností nad 25 %: **16.8 %**

Frekvence výskytu ve fytoocenologických snímcích s pokryvností nad 50 %: **5.4 %**

Průměrná procentická pokryvnost ve fytoocenologických snímcích: **12.5 %**

Maximální procentická pokryvnost ve fytoocenologických snímcích: **99 %**

Počet biotopů s výskytem taxonu v ČR

Počet úzce vymezených biotopů s výskytem taxonu: **36**

Počet úzce vymezených biotopů, v nichž má taxon optimum: **10**

Počet široce vymezených biotopů s výskytem taxonu: **9**

Počet široce vymezených biotopů, v nichž má taxon optimum: **6**

Ohrožení a ochrana

Červený seznam 2017 (národní kategorie ohrožení): **taxon není zařazen do Červeného seznamu**

Červený seznam 2017 (kategorie ohrožení IUCN): **LC(NA) - málo dotčený (taxon není zařazen do Červeného seznamu)**

Zákonná ochrana: **taxon není zákonem chráněný**