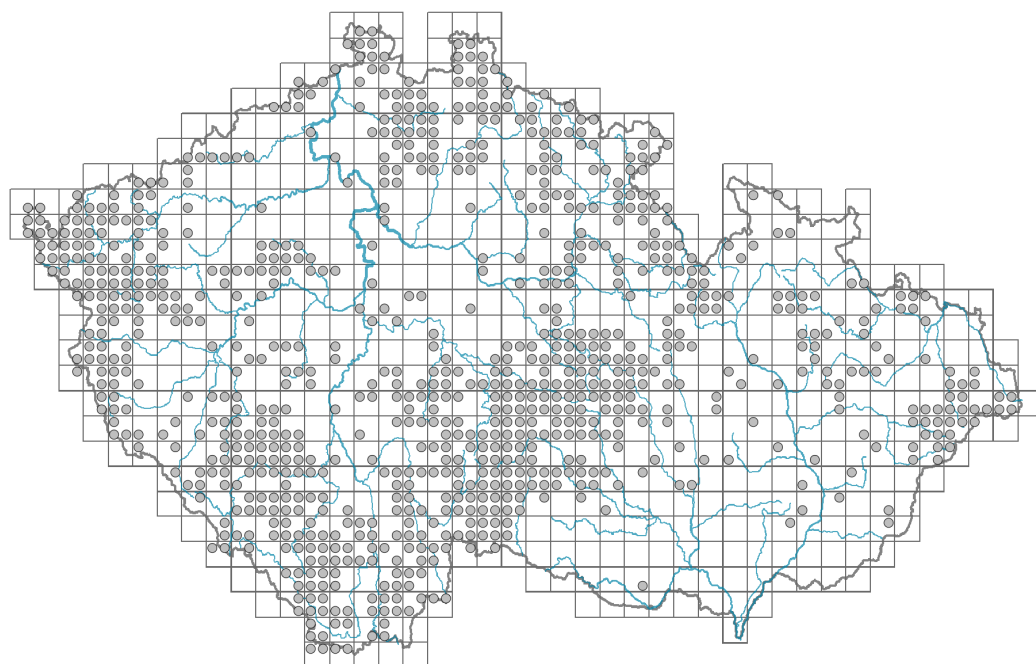


Menyanthes trifoliata

Rozšíření





Informace k mapě

● revidovaný údaj

○ nerevidovaný údaj

V mapě se nezobrazují záznamy bez uvedených souřadnic a záznamy označené jako chybné nebo pochybné.



Habitus a typ růstu

Výška [m]: **0,15-0,3**

Růstová forma: **klonální bylina**

Životní forma: **geofyt**

Životní strategie: **CS - kompetitor/stres tolerátor**

Životní strategie (Pierceho metoda podle vlastností listů): **CR/CSR**

Životní strategie (Pierceho metoda, C-skóre): **53.4 %**

Životní strategie (Pierceho metoda, S-skóre): **12.6 %**

Životní strategie (Pierceho metoda, R-skóre): **34 %**

List

Přítomnost a přeměna listu: **listy přítomny, nejsou přeměněné**

Uspořádání listů na stonku (fylofaxe): **střídavé**

Tvar listu: **složený - trojčetný**

Palisty: **chybějí**

Řapík: **přítomen**

Vytrvalost listů: **letní**

Anatomie listů: **hydromorfní**

Květ

Doba kvetení [měsíc]: **květen-červen**

Fáze kvetení: **4 Fagus sylvatica-Galeobdolon (začátek plného jara)**

Barva květu: **růžová**

Symetrie květu: **aktinomorfní (dvě a více rovin souměrnosti)**

Květní obaly: **kalich a koruna**

Srůst koruny/okvětí: **srostlé**

Tvar srostlé koruny nebo srostlého okvětí: **nálevkovitá**


Srůst kalicha: **srostlolupenný**

Typ květenství: **hrozen**

Diklinie: **synecický**

Způsob generativního rozmnožování: **alogamie autoinkompatibilita**

Způsob opylení: **entomofilie, autogamie**



Plod, semeno a šíření

Typ plodu: **suchý plod - tobolka**

Barva plodu: **hnědá**

Způsob rozmnožování: **převážně vegetativně**

Jednotka šíření (diaspora): **semeno, fragment stonku**

Strategie šíření: **Sparganium (převážně autochorie a hydrochorie)**

Myrmekochorie: **nemyrmekochorní (b)**

Podzemní orgány a klonalita

Stonková metamorfóza: **oddenek**

Zásobní orgán: **oddenek**

Typ orgánu klonálního růstu: **epigeogenní oddenek**

Volně šířitelné klonální potomstvo: **chybí**

Délka života prýtu (cyklicita): **prýt převážně monocyklický**

Typ větvení orgánu klonálního růstu stonkového původu: **monopodiální**

Hlavní kořen: **chybí**

Vytrvalost orgánu klonálního růstu [rok]: **4**

Počet klonálních potomků: **0,9**

Vzdálenost klonálního šíření [m]: **0,13**

Klonální index: **4**

Umístění pupenů na kořenech: **boční a adventivní kořeny**

Role pupenů na kořenech v životním cyklu rostliny: **regenerativní**

Banka pupenů

Počet pupenů na prýt na povrchu půdy bez pupenů na kořenech: **10**

Počet pupenů na prýt v hloubce 0-10 cm bez pupenů na kořenech: **11**

Počet pupenů na prýt v hloubce více než 10 cm bez pupenů na kořenech: **0**

Velikost podzemní banky pupenů bez pupenů na kořenech: **21**

Hloubka podzemní banky pupenů bez pupenů na kořenech [cm]: **3**

Počet pupenů na prýt na povrchu půdy včetně pupenů na kořenech: **10**

Počet pupenů na prýt v hloubce 0-10 cm včetně pupenů na kořenech: **11**

Počet pupenů na prýt v hloubce více než 10 cm včetně pupenů na kořenech: **0**

Velikost podzemní banky pupenů včetně pupenů na kořenech: **21**

Hloubka podzemní banky pupenů včetně pupenů na kořenech [cm]: **3**



Způsob výživy

Parazitismus a mykoheterotrofie: **autotrofní**

Masožravost: **rostlina není masožravá**

Symbiotická fixace dusíku: **bez symbiontů fixujících dusík**

Karyologie

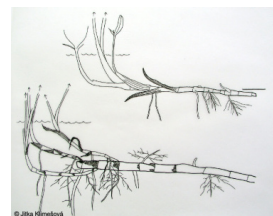

Počet chromozomů (2n): **54**

Stupeň ploidie (x): **6**

2C velikost genomu [Mbp]: **2939,83**

1Cx monoploidní velikost genomu [Mbp]: **489,97**

Genomický obsah GC bazí: **39.6 %**



Původ taxonu

Původnost v ČR: **původní**

Ekologické indikační hodnoty

Ellenbergovské indikační hodnoty

Indikační hodnota pro světlo: **7** - **rostlina částečně světlých míst, většinou rostoucí na plném světle, ale také ve stínu do 30 % rozptýleného záření dopadajícího na volnou plochu**

Indikační hodnota pro teplotu: **4** - **přechod mezi hodnotami 3 a 5**

Indikační hodnota pro vlhkost: **10** - **vodní rostlina přežívající delší období na nezaplavené půdě**

Indikační hodnota pro reakci: **4x** - **přechod mezi hodnotami 3 a 5 (generalista)**

Indikační hodnota pro živiny: **3** - **častější výskyt na živinami chudých místech než na průměrných místech, výjimečně na bohatších místech**

Indikační hodnota pro salinitu: **0** - **netolerantní k solím, glykofyt**

Indikační hodnoty pro disturbance

Indikační hodnota pro frekvenci disturbance celého porostu: **-0,77**

Indikační hodnota pro frekvenci disturbance bylinného patra: **-0,67**

Indikační hodnota pro intenzitu disturbance celého porostu: **0,11**

Indikační hodnota pro intenzitu disturbance bylinného patra: **0,15**

Indikační hodnota pro disturbance celého porostu (strukturní index): **0,57**

Indikační hodnota pro disturbance bylinného patra (strukturní index): **0,62**

Stanoviště a sociologie

Výskyt v biotopech

3 Vodní vegetace

3C Makrofytní vegetace oligotrofních jezírek a tůní: **1 - vzácný výskyt**

4 Mokřadní a pobřežní bylinná vegetace

4F Mezotrofní vegetace bahnitých substrátů: **2 - optimum**

4G Vegetace vysokých ostřic: **2 - optimum**

5 Vegetace pramenišť a rašelinišť

5D Vápnitá slatiniště: **2 - optimum**

5E Kyselá mechová slatiniště a rašelinné louky: **2 - optimum**

5F Přechodová rašeliniště: **2 - optimum**

5G Vrchoviště: **1 - vzácný výskyt**

5H Vlhké rašelinné půdy a vrchovištní šlenky: **2 - optimum**

6 Louky a mezofilní pastviny

6E Vlhké pcháčové louky: **1 - vzácný výskyt**

6F Střídavě vlhké bezkolencové louky: **1 - vzácný výskyt**

11 Vřesoviště a křoviny

11I Mokřadní vrbiny: **2 - optimum**

12 Lesy

12A Mokřadní olšiny: **1 - vzácný výskyt**

Vazba na lesní prostředí

Vazba na lesní prostředí v termofytiku: **0 - taxon se v českých lesích spontánně nevyskytuje**

Vazba na lesní prostředí v mezofytiku a oreofytiku: **0 - taxon se v českých lesích spontánně nevyskytuje**

Diagnostický taxon

Diagnostický taxon tříd: [RB Scheuchzerio palustris-Caricetea nigrae](#)

Diagnostický taxon svazů: [RBB Sphagno warnstorffii-Tomentypnion nitentis](#), [RBC Caricion canescenti-nigrae](#), [VDC Sphagno-Utricularion](#)

Diagnostický taxon asociací: [MCG03 Peucedano palustris-Caricetum lasiocarpae](#), [MCG04 Comaro palustris-Caricetum cespitosae](#), [MCG06 Caricetum appropinquatae](#), [RBA04 Campylio stellati-Caricetum lasiocarpae](#), [RBB01 Sphagno warnstorffii-Eriophoretum latifolii](#), [RBB02 Campylio stellati-Trichophoretum alpini](#), [RBB03 Menyantho trifoliatae-Sphagnetum teretis](#), [RBC02 Drosero anglicae-Rhynchosporium albae](#), [RBC03 Agrostio caninae-Caricetum diandrae](#), [VDC03 Scorpidio scorpioidis-Utricularietum](#)

Konstantní taxon

Konstantní taxon asociací: [MCG04 Comaro palustris-Caricetum cespitosae](#), [RBA04 Campylio stellati-Caricetum lasiocarpae](#), [RBB02 Campylio stellati-Trichophoretum alpini](#), [RBB03 Menyantho trifoliatae-Sphagnetum teretis](#), [RBC03 Agrostio caninae-Caricetum diandrae](#), [VDC03 Scorpidio scorpioidis-Utricularietum](#)

Dominantní taxon

Dominantní taxon asociací: [MCG04 Comaro palustris-Caricetum cespitosae](#), [MCG05 Caricetum diandrae](#), [MCG06 Caricetum appropinquatae](#), [RBB03 Menyantho trifoliatae-Sphagnetum teretis](#), [RBC03 Agrostio caninae-Caricetum diandrae](#), [VDC02 Sphagno-Utricularietum ochroleucae](#)

Indexy ekologické specializace

Index ekologické specializace ve všech vegetačních typech: **5.7**

Index ekologické specializace v nelesní vegetaci: **5.7**

Index ekologické specializace v lesní vegetaci: **6**

Kolonizační schopnost

Index kolonizační úspěšnosti v sukcesních stadiích (ICS): **1**

Index kolonizačního potenciálu (ICP): **1**

Rozšíření a hojnost

Floristická zóna: **boreální, severní temperátní, jižní temperátní, submeridionální**

Floristická oblast: **cirkumpolární**

Rozsah areálu podle gradientu kontinentality: **8**

Výškový stupeň v ČR: **nížiny, pahorkatiny, podhůří, hory**

Frekvence výskytu v základních polích a kvadrantech síťového mapování: 403

taxon.data.freq_in_quad: 865

Hojnost ve fytocenologických snímcích z ČR

Frekvence výskytu ve fytocenologických snímcích: **0.9 %**

Frekvence výskytu ve fytocenologických snímcích s pokryvností nad 5 %: **39.5 %**

Frekvence výskytu ve fytocenologických snímcích s pokryvností nad 25 %: **14.2 %**

Frekvence výskytu ve fytocenologických snímcích s pokryvností nad 50 %: **3.2 %**

Průměrná procentická pokryvnost ve fytocenologických snímcích: **11.1 %**

Maximální procentická pokryvnost ve fytocenologických snímcích: **88 %**

Počet biotopů s výskytem taxonu v ČR

Počet úzce vymezených biotopů s výskytem taxonu: **12**

Počet úzce vymezených biotopů, v nichž má taxon optimum: **7**

Počet široce vymezených biotopů s výskytem taxonu: **6**

Počet široce vymezených biotopů, v nichž má taxon optimum: **3**

Ohrožení a ochrana

Červený seznam 2017 (národní kategorie ohrožení): **C3 - ohrožený taxon**

Červený seznam 2017 (kategorie ohrožení IUCN): **NT - téměř ohrožený**

Zákonná ochrana: **ohrožený taxon**