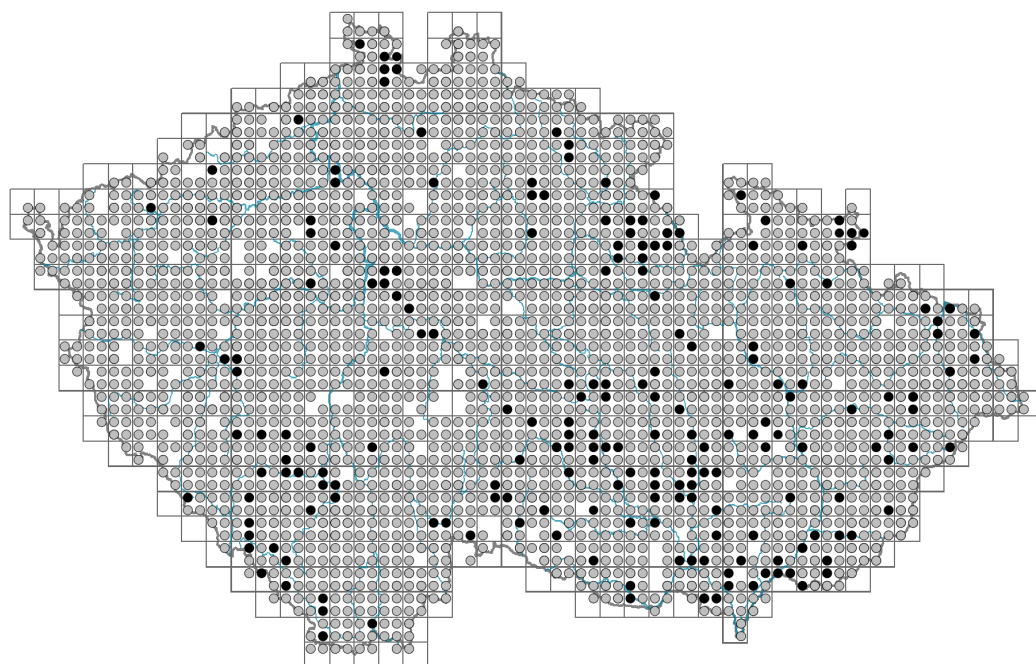


Plantago major

Rozšíření



Informace k mapě	
	revidovaný údaj
	nerevidovaný údaj
V mapě se nezobrazují záznamy bez uvedených souřadnic a záznamy označené jako chybné nebo pochybné.	



Habitus a typ růstu

Výška [m]: **0,1-0,4**

Růstová forma: **klonální bylina**

Životní forma: **hemikryptofyt**

Životní strategie (Pierceho metoda podle vlastností listů): **C/CR**

Životní strategie (Pierceho metoda, C-skóre): **82.3 %**

Životní strategie (Pierceho metoda, S-skóre): **0 %**

Životní strategie (Pierceho metoda, R-skóre): **17.7 %**

List

Přítomnost a přeměna listu: **listy přítomny, nejsou přeměněné**

Uspořádání listů na stonku (fyloaxie): **v přízemní růžici**

Tvar listu: **jednoduchý - celistvý**

Palisty: **chybějí**

Řapík: **přítomen**

Vytrvalost listů: **letní**

Anatomie listů: **skleromorfní, mezomorfní**



Květ

Doba kvetení [měsíc]: **červen-říjen**

Barva květu: **zelená, hnědá**

Symetrie květu: **aktinomorfní (dvě a více rovin souměrnosti)**

Květní obaly: **kalich a koruna**

Srůst koruny/okvětí: **srostlé**

Tvar srostlé koruny nebo srostlého okvětí: **trubkovitá**

Srůst kalicha: **srostlolupenný**

Typ květenství: **klas**

Způsob generativního rozmnožování: **fakultativní alogamie**

Způsob opylení: **anemofilie, autogamie, geitonogamie**

Spektrum opylovačů: **pestitky, motýli, brouci (čmeláci, samotářské včely, ostatní dvoukřídlí)**

Plod, semeno a šíření

Typ plodu: **suchý plod - tobolka**

Barva plodu: **fialová, hnědá**

Způsob rozmnožování: **převážně semeny/sporami**

Jednotka šíření (diaspora): **semeno**

Strategie šíření: **Allium (převážně autochorie)**

Myrmekochorie: **nemyrmekochorní (b)**

Podzemní orgány a klonalita

Typ orgánu klonálního růstu: **epigeogenní oddenek**

Volně šířitelné klonální potomstvo: **chybí**

Délka života prýtu (cyklicita): **prýt převážně monocyklický**

Typ větvení orgánu klonálního růstu stonkového původu: **monopodiální**

Hlavní kořen: **chybí**

Vytrvalost orgánu klonálního růstu [rok]: **3,6**

Počet klonálních potomků: **1,6**

Vzdálenost klonálního šíření [m]: **0,01**

Banka pupenů

Počet pupenů na prýt na povrchu půdy bez pupenů na kořenech: **5**

Počet pupenů na prýt v hloubce 0-10 cm bez pupenů na kořenech: **15**

Počet pupenů na prýt v hloubce více než 10 cm bez pupenů na kořenech: **0**

Velikost podzemní banky pupenů bez pupenů na kořenech: **20**

Hloubka podzemní banky pupenů bez pupenů na kořenech [cm]: **4**

Počet pupenů na prýt na povrchu půdy včetně pupenů na kořenech: **5**

Počet pupenů na prýt v hloubce 0-10 cm včetně pupenů na kořenech: **15**

Počet pupenů na prýt v hloubce více než 10 cm včetně pupenů na kořenech: **0**

Velikost podzemní banky pupenů včetně pupenů na kořenech: **20**


Hloubka podzemní banky pupenů včetně pupenů na kořenech [cm]: **4**

Způsob výživy

Parazitismus a mykoheterotrofie: **autotrofní**

Masožravost: **rostlina není masožravá**

Symbiotická fixace dusíku: **bez symbiontů fixujících dusík**



Karyologie

Počet chromozomů (2n): **12**

Stupeň ploidie (x): **2**

2C velikost genomu [Mbp]: **1304**

1Cx monoploidní velikost genomu [Mbp]: **652**

Genomický obsah GC bazí: **41.2 %**

Původ taxonu

Původnost v ČR: **původní**

Ekologické indikační hodnoty

Ellenbergovské indikační hodnoty

Indikační hodnota pro světlo: **7** - **rostlina částečně světlých míst, většinou rostoucí na plném světle, ale také ve stínu do 30 % rozptýleného záření dopadajícího na volnou plochu**

Indikační hodnota pro teplotu: **5x** - **indikátor mírného tepla, vyskytující se od nížin do horského stupně, hlavně v submontánně-temperátních oblastech (generalista)**

Indikační hodnota pro vlhkost: **5** - **indikátor čerstvých půd, vázaný na půdy s průměrnou vlhostí, chybí na vlhkých a často vysychajících půdách**

Indikační hodnota pro reakci: **6x** - **přechod mezi hodnotami 5 a 7 (generalista)**

Indikační hodnota pro živiny: **6** - **přechod mezi hodnotami 5 a 7**

Indikační hodnota pro salinitu: **1** - **tolerantní k solím, většinou na nepatrně slaných nebo neslaných půdách, ale výjimečně na mírně slaných půdách**

Indikační hodnoty pro disturbanci

Indikační hodnota pro frekvenci disturbance celého porostu: **-0,25**

Indikační hodnota pro frekvenci disturbance bylinného patra: **-0,04**

Indikační hodnota pro intenzitu disturbance celého porostu: **0,69**

Indikační hodnota pro intenzitu disturbance bylinného patra: **0,7**

Indikační hodnota pro disturbanci celého porostu (strukturní index): **0,65**

Indikační hodnota pro disturbanci bylinného patra (strukturní index): **0,71**

Stanoviště a sociologie

Výskyt v biotopech

3 Vodní vegetace

3C Makrofytní vegetace oligotrofních jezírek a tůní: **1 - vzácný výskyt**

4 Mokřadní a pobřežní bylinná vegetace

4B Slanomilné rákosiny a ostricové porosty: **1 - vzácný výskyt**

4D Říční rákosiny: **1 - vzácný výskyt**

4E Pobřežní vegetace toků: **1 - vzácný výskyt**

4G Vegetace vysokých ostric: **1 - vzácný výskyt**



4H Vegetace nízkých jednoletých vlhkomilných bylin: **1 - vzácný výskyt**

4I Vegetace nitrofilních jednoletých vlhkomilných bylin: **2 - optimum**

4J Štěrkové říční náplavy: **1 - vzácný výskyt**

4K Devětsilové lemy horských potoků: **1 - vzácný výskyt**

4L Nitrofilní bylinné lemy nížinných řek: **1 - vzácný výskyt**



6 Louky a mezofilní pastviny

6A Mezofilní ovsíkové louky: **1 - vzácný výskyt**6B Horské mezické louky: **1 - vzácný výskyt**6C Pastviny a parkové trávníky: **2 - optimum**6D Aluviální louky nížinných řek: **2 - optimum**6E Vlhké pcháčové louky: **1 - vzácný výskyt**6F Střídavě vlhké bezkolencové louky: **1 - vzácný výskyt**6G Vegetace vlhkých narušovaných půd: **2 - optimum**

7 Acidofilní trávníky

7A Subalpínské a horské acidofilní trávníky: **1 - vzácný výskyt**7B Submontánní smilkové trávníky: **1 - vzácný výskyt**

8 Suché trávníky

8F Teplomilná vegetace lesních lemů: **1 - vzácný výskyt**

9 Trávníky písčin a vegetace skalních výchozů

9B Otevřené trávníky kyselých písčin: **1 - vzácný výskyt**9C Kostřavové trávníky kyselých písčin: **1 - vzácný výskyt**9D Panonské stepní trávníky na písku: **1 - vzácný výskyt**

10 Vegetace slanisk

10I Vnitrozemské slané louky: **1 - vzácný výskyt**10J Slané stepi: **1 - vzácný výskyt**

11 Vřesoviště a křoviny

11J Vrbové křoviny hlinitých a písčitých náplavů: **1 - vzácný výskyt**11L Vysoké mezofilní a xerofilní křoviny: **1 - vzácný výskyt**11R Křoviny a pionýrské lesíky lesních pasek: **1 - vzácný výskyt**

12 Lesy

12T Akátiny: **1 - vzácný výskyt**12U Lesní kultury nepůvodních listnatých dřevin: **1 - vzácný výskyt**12V Smrkové kultury: **1 - vzácný výskyt**12W Borové a modřínové kultury: **1 - vzácný výskyt**

13 Antropogenní vegetace

13A Jednoletá ruderalní vegetace: **2 - optimum**13B Jednoletá vegetace polních plevelů: **2 - optimum**13C Jednoletá vegetace sešlapávaných stanovišť: **2 - optimum**13D Vytrvalá teplomilná ruderalní vegetace: **2 - optimum**13E Vytrvalá nitrofilní bylinná vegetace mezických stanovišť: **1 - vzácný výskyt**13F Bylinná vegetace lesních pasek a ostružiníkové křoviny: **1 - vzácný výskyt**

Vazba na lesní prostředí

Vazba na lesní prostředí v termofytiku: **0 - taxon se v českých lesích spontánně nevyskytuje**Vazba na lesní prostředí v mezofytiku a oreofytiku: **0 - taxon se v českých lesích spontánně nevyskytuje**

Diagnostický taxon

Diagnostický taxon tříd: [XA *Polygono arenastri-Poëtea annuae*](#)Diagnostický taxon svazů: [TDC *Cynosurion cristati*](#), [XAA *Coronopodo-Polygonion arenastri*](#), [XAB *Saginion procumbentis*](#)Diagnostický taxon asociací: [TDC01 *Lolio perennis-Cynosuretum cristati*](#), [TDC03 *Lolietum perennis*](#), [TDC04 *Prunello vulgaris-Ranunculetum repentis*](#), [TDC05](#)

Alchemillo hybridae-Poëtum supinae, XAA04 Eragrostio minoris-Polygonetum arenastri, XAB04 Poëtum annuae, XAB05 Lolio perennis-Matricarietum discoideae

Konstantní taxon

Konstantní taxon tříd: **XA Polygono arenastri-Poëtea annuae**

Konstantní taxon svazů: **TDC Cynosurion cristati, XAA Coronopodo-Polygonion arenastri, XAB Saginion procumbentis, XBI Malvion neglectae**

Konstantní taxon asociací: **MBB04 Chenopodio chenopodioidis-Atriplicetum prostratae, TCB02 Loto tenuis-Potentilletum anserinae, TCB03 Agrostio stoloniferae-Juncetum ranarii, TDC01 Lolio perennis-Cynosuretum cristati, TDC03 Lolietum perennis, TDC04 Prunello vulgaris-Ranunculetum repentis, TDC05 Alchemillo hybridae-Poëtum supinae, XAA01 Polygonetum arenastri, XAA03 Poo annuae-Coronopodetum squamati, XAA04 Eragrostio minoris-Polygonetum arenastri, XAB01 Sagino procumbentis-Bryetum argentei, XAB02 Herniarietum glabrae, XAB04 Poëtum annuae, XAB05 Lolio perennis-Matricarietum discoideae, XBG02 Chenopodietum urbici, XBG06 Atriplicetum roseae, XBG10 Chamaepietum officinalis, XBI01 Hyoscyamo nigri-Malvetum neglectae, XBI03 Polygono arenastri-Chenopodietum muralis, XBI04 Malvo neglectae-Chenopodietum vulvariae, XBI05 Matricario discoideae-Anthemidetum cotulae, XBK01 Digitario sanguinalis-Eragrostietum minoris, XBK03 Eragrostio poaeoidis-Panicetum capillaris, XCB01 Melilotetum albo-officinalis**

Dominantní taxon

Dominantní taxon asociací: **TCB02 Loto tenuis-Potentilletum anserinae, TDC03 Lolietum perennis, XAB04 Poëtum annuae**

Indexy ekologické specializace

Index ekologické specializace ve všech vegetačních typech: **3.9**

Index ekologické specializace v nelesní vegetaci: **3.9**

Index ekologické specializace v lesní vegetaci: **4.4**

Kolonizační schopnost

Index kolonizační úspěšnosti v sukcesních stádiích (ICS): **7**

Index kolonizačního potenciálu (ICP): **5**

Optimum sukcesního stáří [roky]: **6**

Rozšíření a hojnost

Rozsah areálu podle gradientu kontinentality: **8**

Výškový stupeň v ČR: **nížiny, pahorkatiny, podhůří, hory (subalpínský stupeň)**

Frekvence výskytu v základních polích a kvadrantech síťového mapování: 666

taxon.data.freq_in_quad: 2379

Hojnost ve fytocenologických snímcích z ČR

Frekvence výskytu ve fytocenologických snímcích: **6.7 %**

Frekvence výskytu ve fytocenologických snímcích s pokryvností nad 5 %: **15.4 %**

Frekvence výskytu ve fytocenologických snímcích s pokryvností nad 25 %: **5.4 %**

Frekvence výskytu ve fytocenologických snímcích s pokryvností nad 50 %: **0.9 %**

Průměrná procentická pokryvnost ve fytocenologických snímcích: **5.5 %**

Maximální procentická pokryvnost ve fytocenologických snímcích: **88 %**

Počet biotopů s výskytem taxonu v ČR

Počet úzce vymezených biotopů s výskytem taxonu: **38**

Počet úzce vymezených biotopů, v nichž má taxon optimum: **8**

Počet široce vymezených biotopů s výskytem taxonu: **10**

Počet široce vymezených biotopů, v nichž má taxon optimum: **3**

Ohrožení a ochrana

Zákonná ochrana: **taxon není zákonem chráněný**